



QUITO
40 años

PATRIMONIO
CULTURAL
DE LA HUMANIDAD



AGENCIA
METROPOLITANA
DE TRÁNSITO

DIRECCIÓN DE OPERACIONES

PLAN OPERATIVO DE TRÁNSITO

**“ROMERÍA AL SANTUARIO DE LA
VIRGEN DE
“EL QUINCHE 2018”**



INFORMACIÓN GENERAL DE LA ROMERÍA A LA VIRGEN DE EL QUINCHE 2018

1

FECHA:

**VIERNES, 16 DE NOVIEMBRE DE 2018
SÁBADO, 17 DE NOVIEMBRE DE 2018 Y,
DOMINGO, 18 DE NOVIEMBRE DE 2018**

2

CIERRES VIALES:

18H00

3

**DURACIÓN DEL
EVENTO:**

16H00 – 10H00 DE CADA DÍA

4

ASISTENTES:

1 000 000 APROXIMADAMENTE

5

TIPO DE EVENTO:

RELIGIOSO



1.- RUTA CALDERÓN - QUINCHE

2.- RUTA COLIBRÍ - QUINCHE

3.- RUTA CUSUBAMBA - QUINCHE



PMU: QUINCHE



**REDONDEL DE
EL COLIBRI**

AV. SIMÓN BOLÍVAR

RUTA VIVA

INTEROCEÁNICA

CALDERÓN (Km. 0)

**PANAMERICANA
NORTE**

AEROPUERTO

E-35

**"REDONDEL"
DE PALUGO**

**COMPARTIDO
CON PEATONES**

**REDONDEL DE
GUAYLLABAMBA**

QUINCHE

**"Y" DE
CUSUBAMBA**

PASO PEATONAL

TRAMO COLIBRI – "Y" DE PALUGO
TRAMO "Y" DE PALUGO – EL QUINCHE
TRAMO CALDERON – EL QUINCHE
TRAMO "Y" CUSUBAMBA – EL QUINCHE
COMPARTIDO CON PEATONES

CIRCULACIÓN VEHICULAR

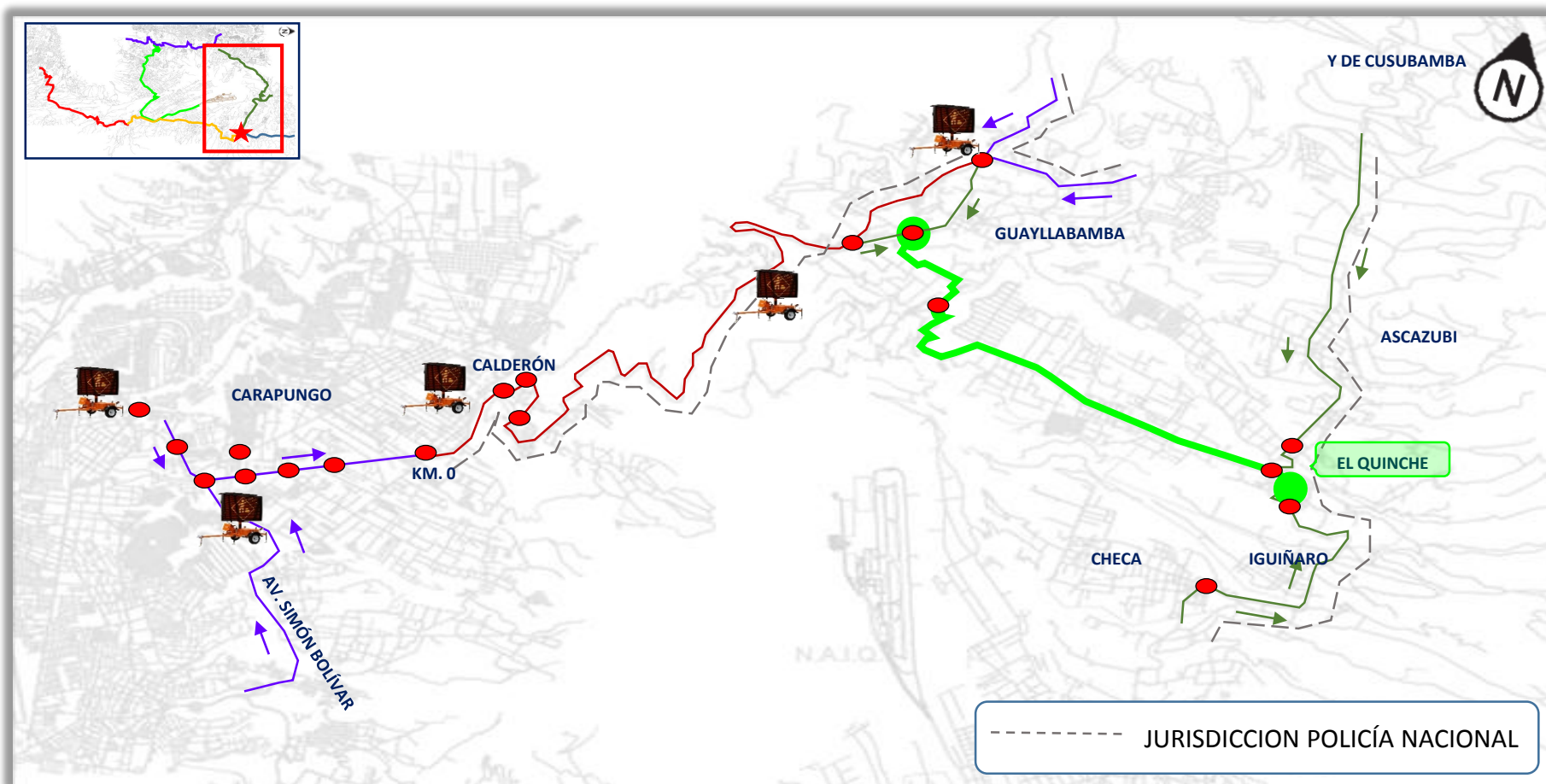
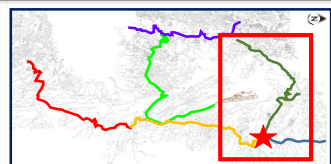
AVENIDA SIMÓN BOLÍVAR
AVENIDA INTEROCEÁNICA
RUTA VIVA



AGENCIA
METROPOLITANA
DE TRÁNSITO

RUTA 1 CALDERÓN – EL QUINCHE

TRAMO: CALDERÓN – EL QUINCHE



- **Fecha:** viernes 16, sábado 17 y domingo 18 de noviembre de 2018
- **Horario:** 18H00 a 04H00.
- **Ruta a Seguir:** Calderón – Guayllabamba - La Victoria - El Quinche
- **Distancia:** 28,9 km aprox.
- **Numero de asistentes:** 700.000 romeriantes aproximadamente.

TRAMO PEATONIZADO

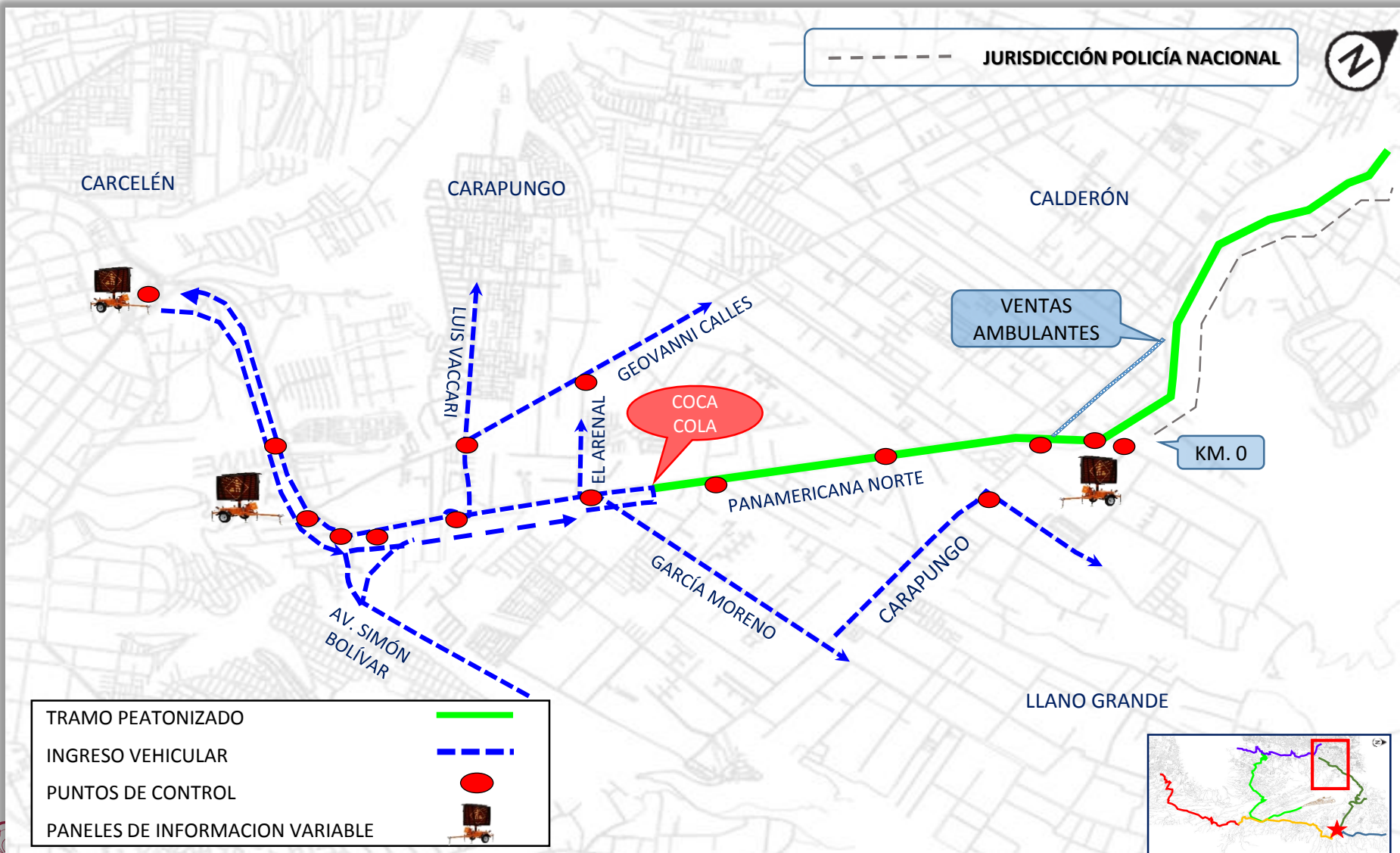
TRAMO PEATONIZADO

PUNTOS DE CONTROL

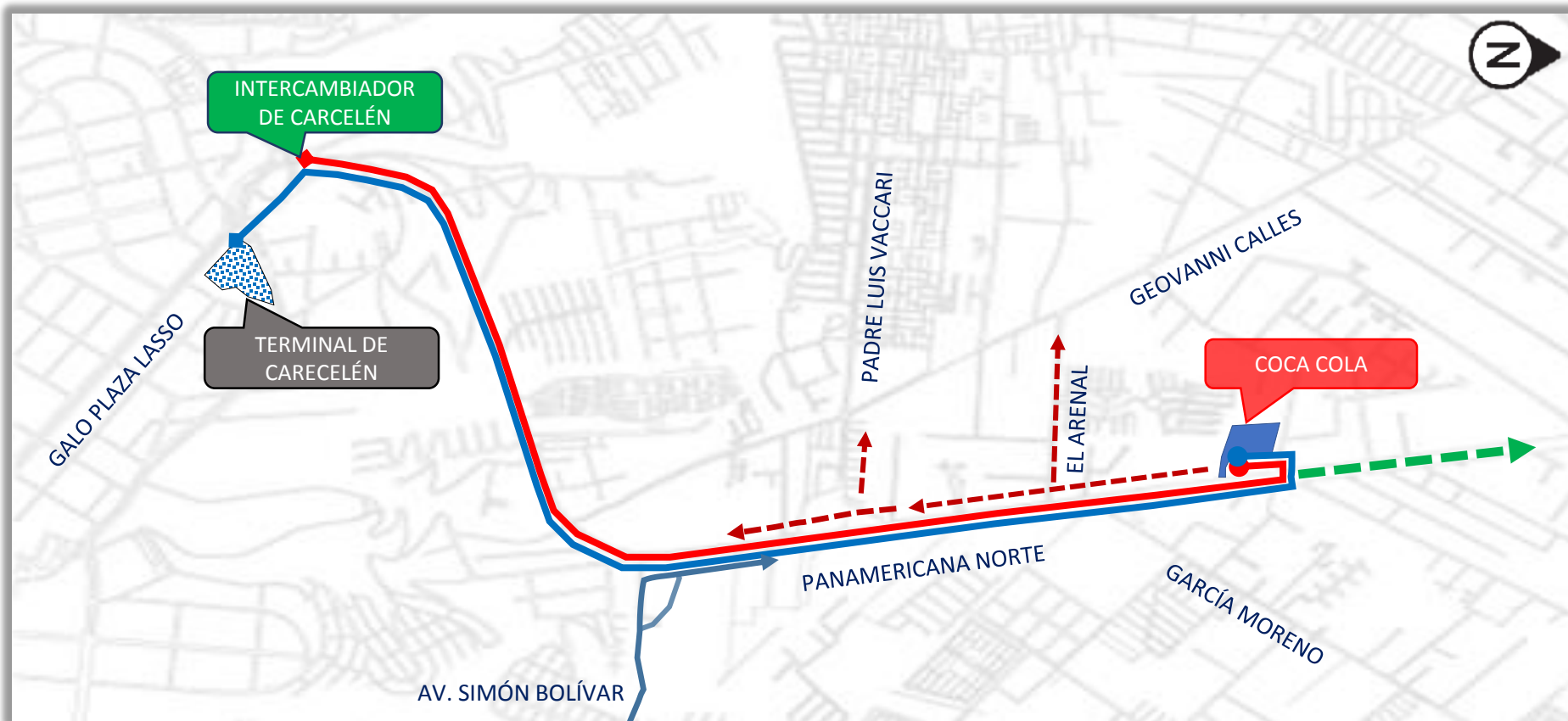
PANELES DE INFORMACIÓN VARIABLE



TRAMO: SALIDA DESDE CALDERÓN



SALIDA DE BUSES DE TRANSPORTE PÚBLICO



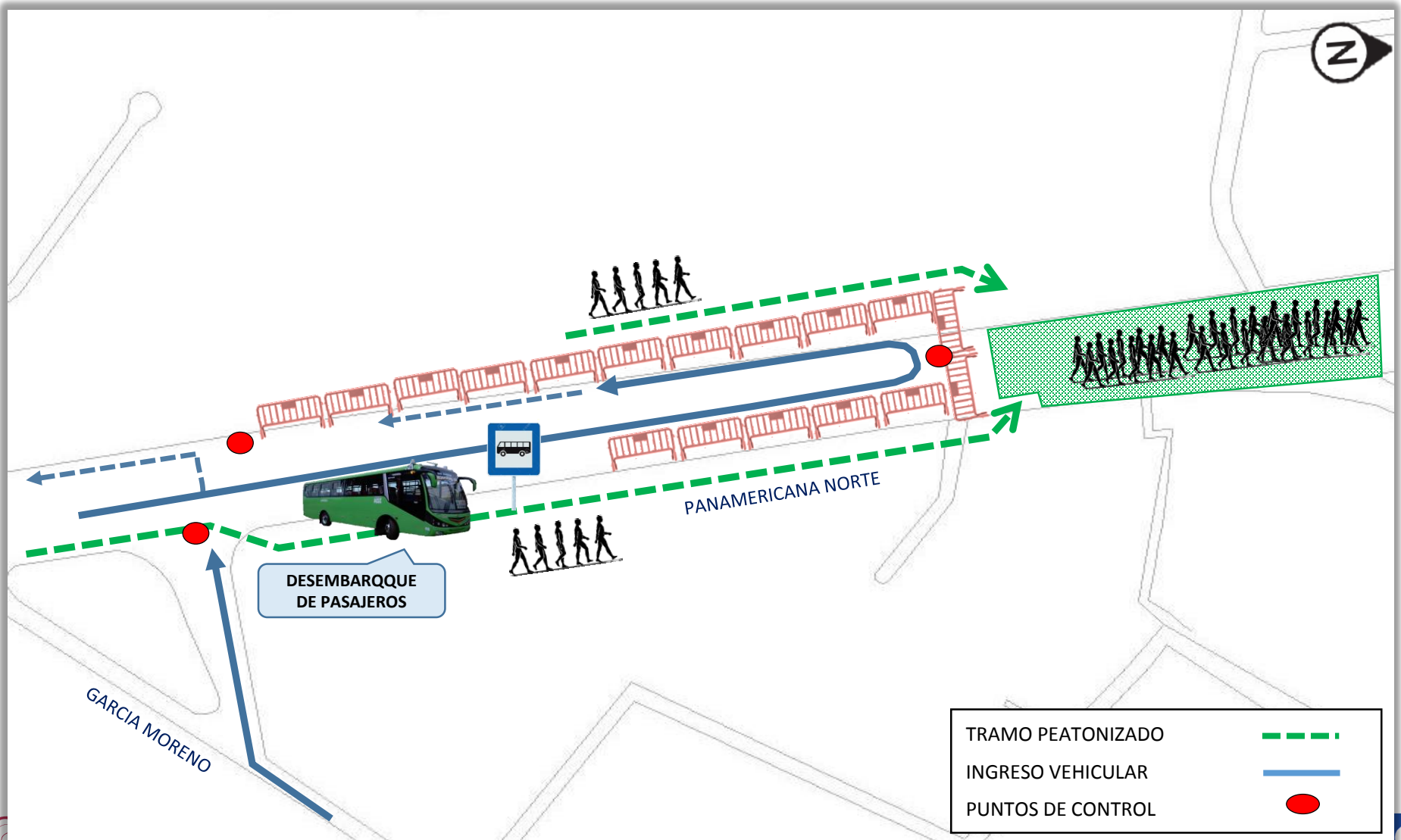
SE IMPLEMENTARÁN VEHÍCULOS DE TRANSPORTE PÚBLICO
LOS CUALES SALDRÁN DESDE EL TERMINAL DE CARCELÉN
HASTA LAS INSTALACIONES DE LA COCA COLA EN EL SECTOR
DE CALDERÓN PARA DEJAR A LOS FELIGRESES

RECORRIDO TRANSPORTE PÚBLICO ———
ALIMENTADORES ———



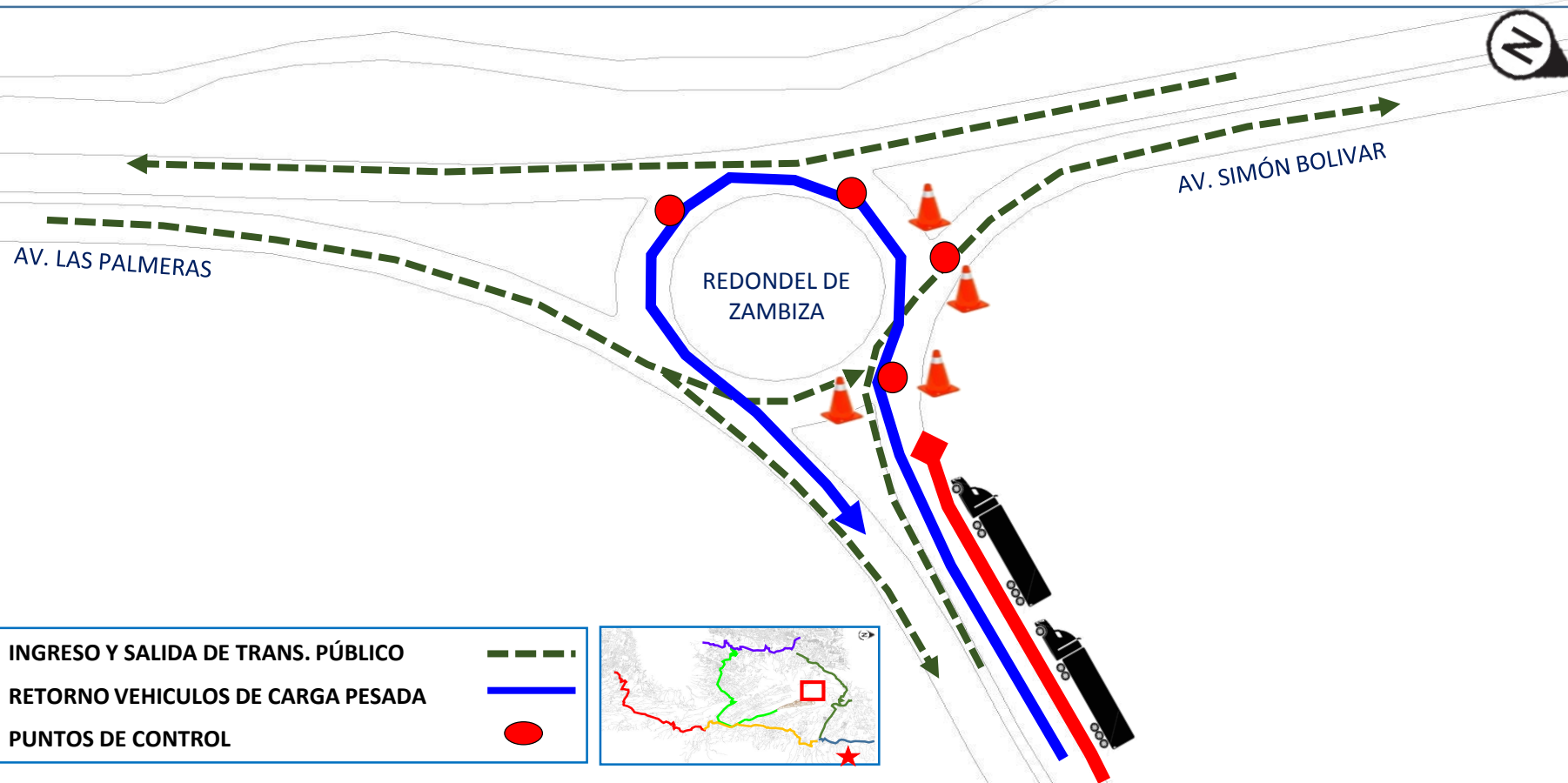
AGENCIA
METROPOLITANA
DE TRÁNSITO

RETORNO DE VEHÍCULOS SECTOR CALDERÓN



REDONDEL ZÁMBIZA (AVENIDA SIMÓN BOLÍVAR)

EL TRANSPORTE DE CARGA PESADA QUE LLEGUE POR ESTE SECTOR NO PODRÁ INGRESAR HACIA LA PANAMERICANA NORTE DESDE EL DÍA VIERNES 16 DE NOVIEMBRE A LAS 17H00 HASTA LAS 04H00 DEL SIGUIENTE DÍA, POR LO QUE ESTARÁN OBLIGADOS A RETORNAR POR LA AV. SIMÓN BOLÍVAR A ESTACIONAR LOS AUTOMOTORES EN SITIOS SEGUROS Y AUTORIZADOS O PODRÁN ESTACIONARSE EN EL COSTADO DERECHO DE LA VÍA (SIMÓN BOLÍVAR), SOBRE LA BERMA Y PARTE DEL TERCER CARRIL DE CIRCULACIÓN SENTIDO SUR-NORTE, A FIN DE QUE AL MOMENTO QUE SE HABILITE LA CIRCULACIÓN HACIA EL NORTE PUEDAN ACCEDER A LA PANAMERICANA NORTE.





AGENCIA
METROPOLITANA
DE TRÁNSITO

RUTA 2

EL COLIBRÍ – EL QUINCHE

TRAMO: EL COLIBRÍ – EL QUINCHE

PMU: QUINCHE



- **Fecha:** viernes 16, sábado 17 y domingo 18 de noviembre de 2018
- **Horario:** 18H00 A 04H00.
- **Ruta a seguir:** “Y” de Palugo – Pifo – Oyambarillo – Yaruki – Checa – El Quince.
- **Distancia:** 21,3 km aprox.
- **Número de asistentes:** 800.000 romeriantes aproximadamente.



TRAMO PEATONIZADO



VIA COMPARTIDA CON PEATONES

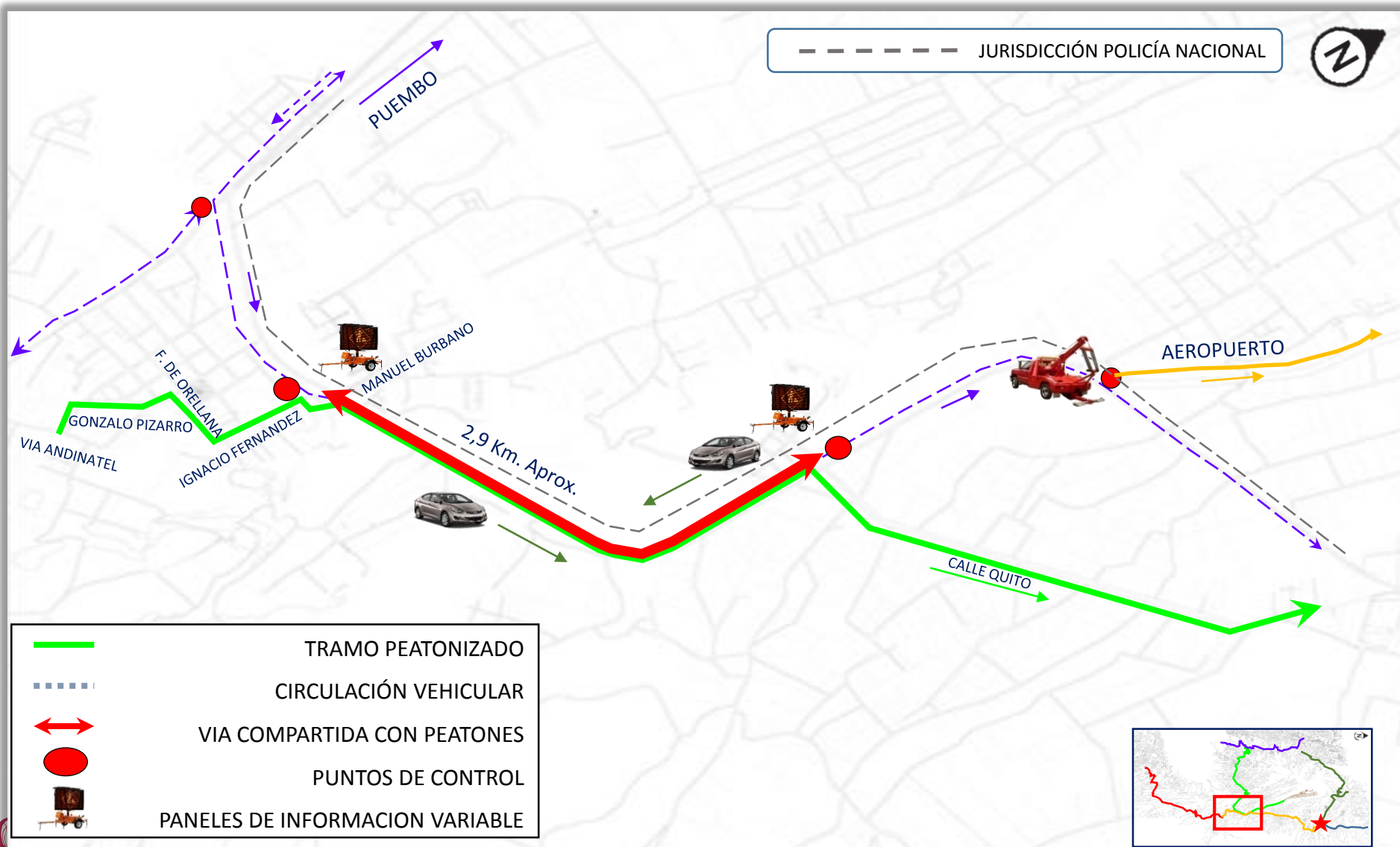


PUNTOS DE CONTROL

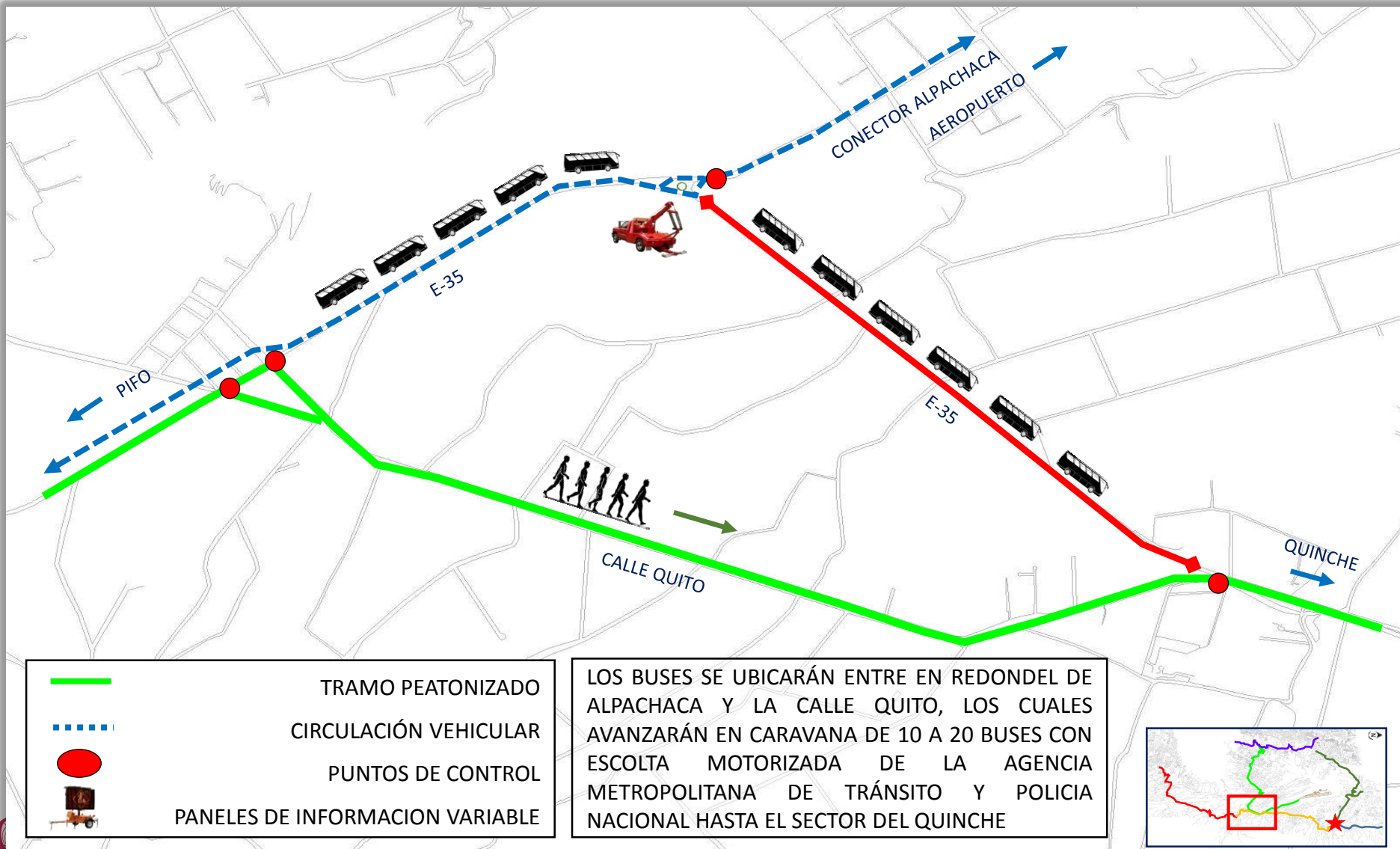


PANELES DE INFORMACIÓN VARIABLE

TRAMO: SECTOR PIFO



UBICACIÓN DE BUSES EN EL REDONDEL DE ALPACHACA



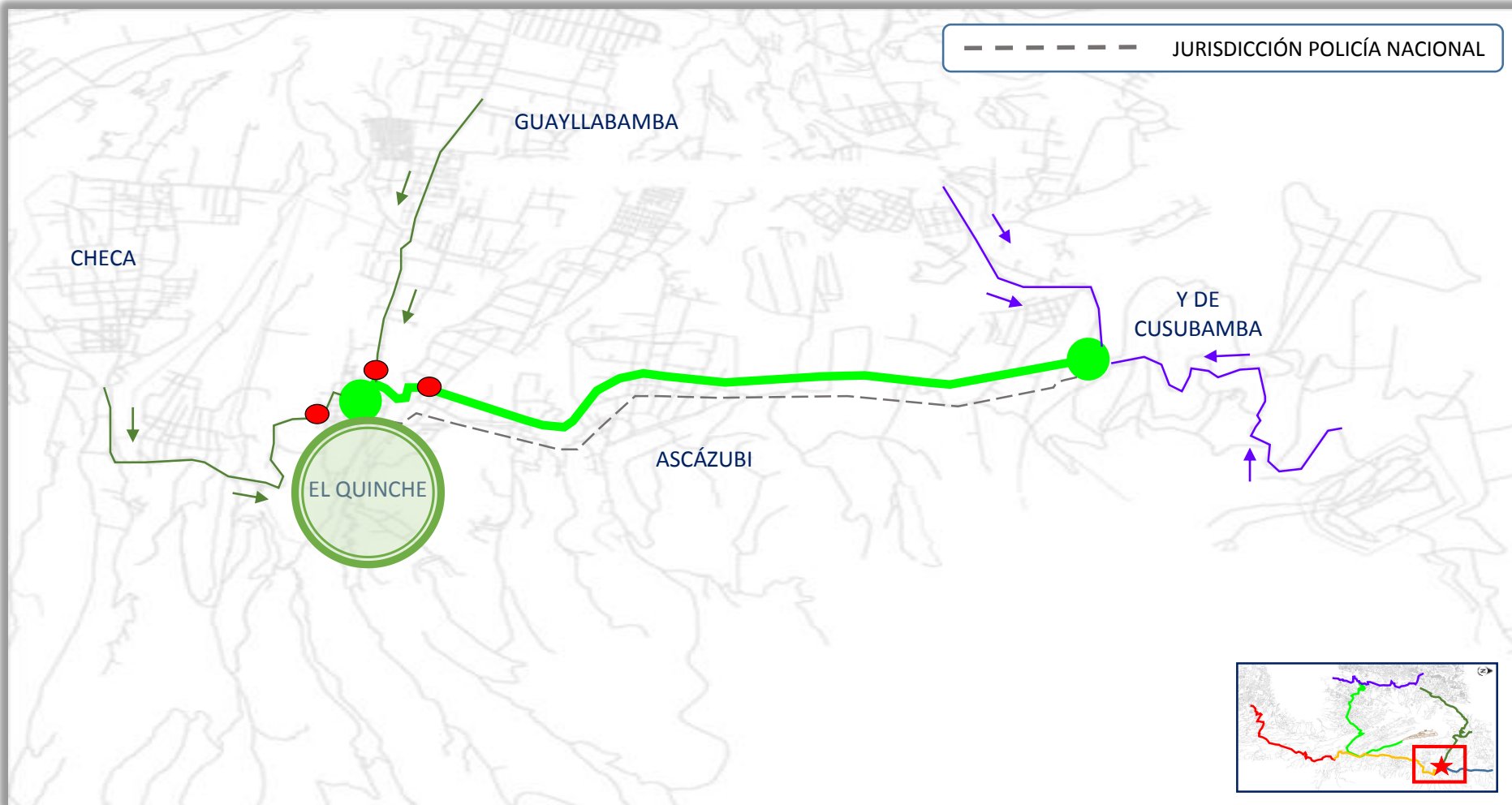


AGENCIA
METROPOLITANA
DE TRÁNSITO

RUTA 3

CUSUBAMBA – EL QUINCHE

TRAMO: “Y” DE CUSUBAMBA – EL QUINCHE



- **Fecha:** viernes 16, sábado 17 y domingo 18 de noviembre de 2018
- **Horario:** 18H00 A 04H00.
- **Ruta a Seguir:** “Y” de Cusubamba - La Esperanza - El Quinche.
- **Distancia:** 8,3 km. Aprox.
- **Número de asistentes:** 300.000 romeriantes aproximadamente.

— TRAMO PEATONIZADO

● PUNTOS DE CONTROL



AGENCIA
METROPOLITANA
DE TRÁNSITO

RUTA DE LOS BUSES PARA LA SALIDA DE FELIGRESES DISTRIBUCIÓN DE EL QUINCHE



OPERADORAS DE TRANSPORTE PÚBLICO

CHECA

SOTRANORT

200 buses

MARCO POLO

173 buses

LIBERTADORES

TOTAL
373

LA ESPERANZA

CÁMARA DE TRANSPORTE

350 buses

FLOTA PICHINCHA

42 buses

FLOR DEL VALLE

60 buses

CALDERÓN

200 buses

TOTAL
652

Observaciones: Las unidades de transporte que ingresan por la parte sur (Av. Ruta Viva, Interoceánica y E35), ingresaran con identificación, se someterán a un primer filtro en el redondel de Pifo para posterior avanzar hacia el redondel de Alpachaca donde se encolumnaran para posterior ser trasladados en cowboys; con resguardo de Policía Nacional y AMT, hasta el santuario de El Quinche.

REQUERIMIENTO



PERMITIR EL PASO SOLO A UNIDADES DE TRANSPORTE QUE CUENTEN CON LAS RESPECTIVAS SEGURIDADES.



SE REALICE LA COORDINACIÓN CON MIEMBROS DE LA POLICÍA NACIONAL PARA EJECUTAR MAYOR CONTROL EN EL INGRESO NORTE DEL SANTUARIO.

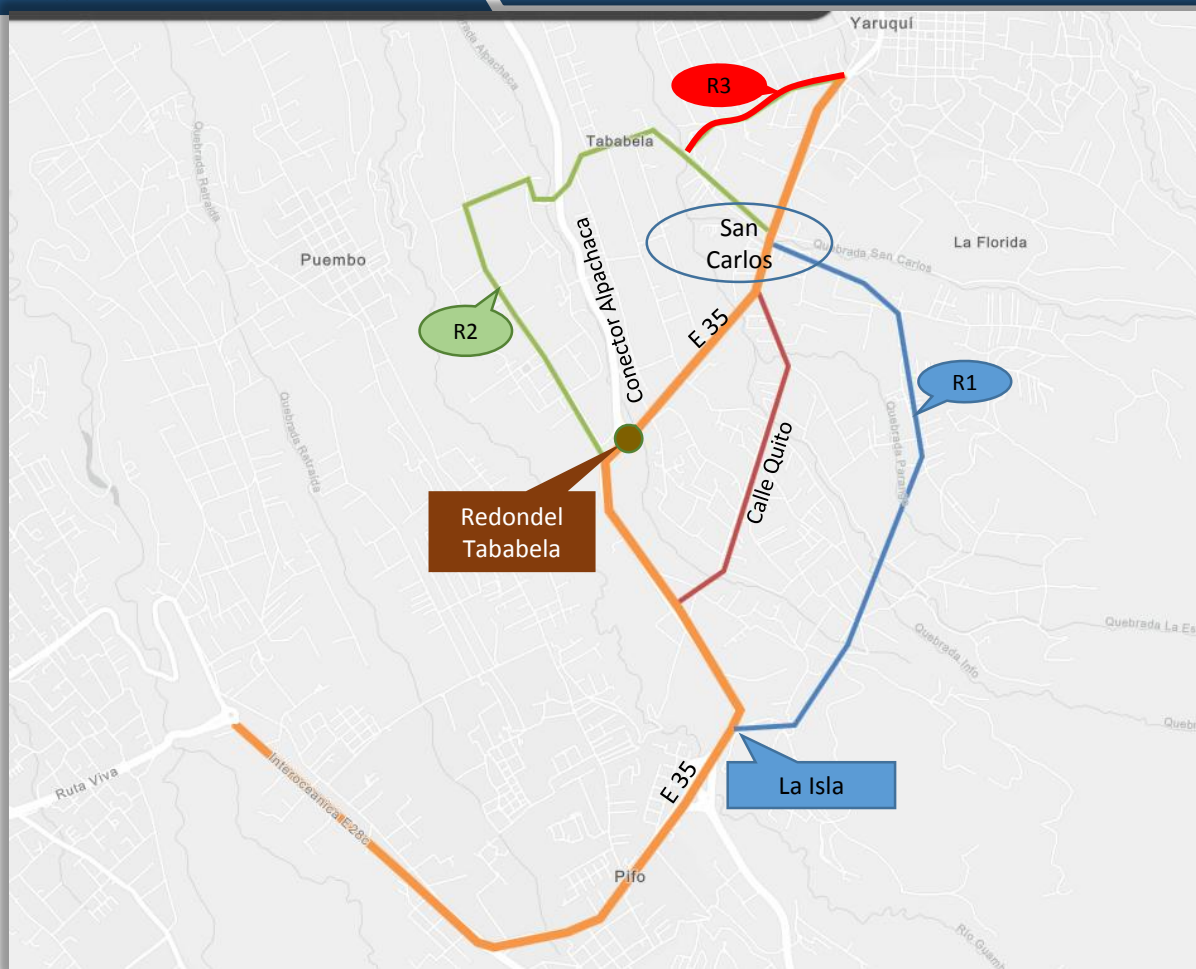


REVISIÓN DE PASAJES



ANÁLISIS DE RUTAS ALTERNAS DE INGRESO

RUTAS ALTERNAS SUJETAS A CONTROL



La Isla - San Carlos

R1

Tababela - San
Carlos

R2

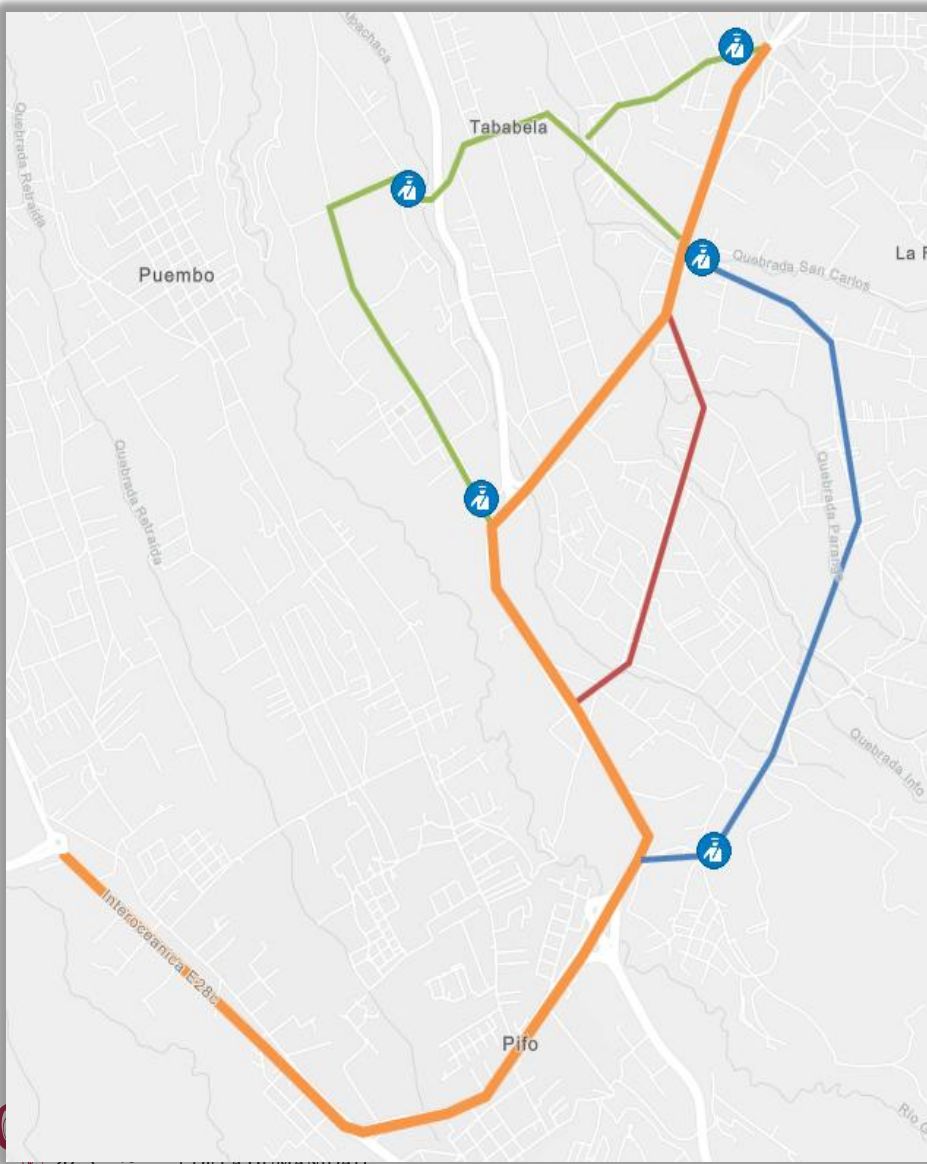
Tababela - San
Vicente

R3

Observaciones: Las vías alternas son de tercer orden, su capa de rodadura se comprende en su mayor parte de empedrado y una pequeña parte de adoquín.



DESIGNACIÓN DE PERSONAL AMT



Act	Lugar	Acción
2	La Isla Canal de riego	Restringir la circulación de buses
1	Ingreso a Tababela, Calle 24 de Septiembre	Restringir la circulación de buses
1	Calle Carlos Garzón, puente conector Alpachaca	Restringir la circulación de buses
2	Sector de San Carlos	Restringir la circulación de buses
1	San Vicente, Calle Quito	Restringir la circulación de buses

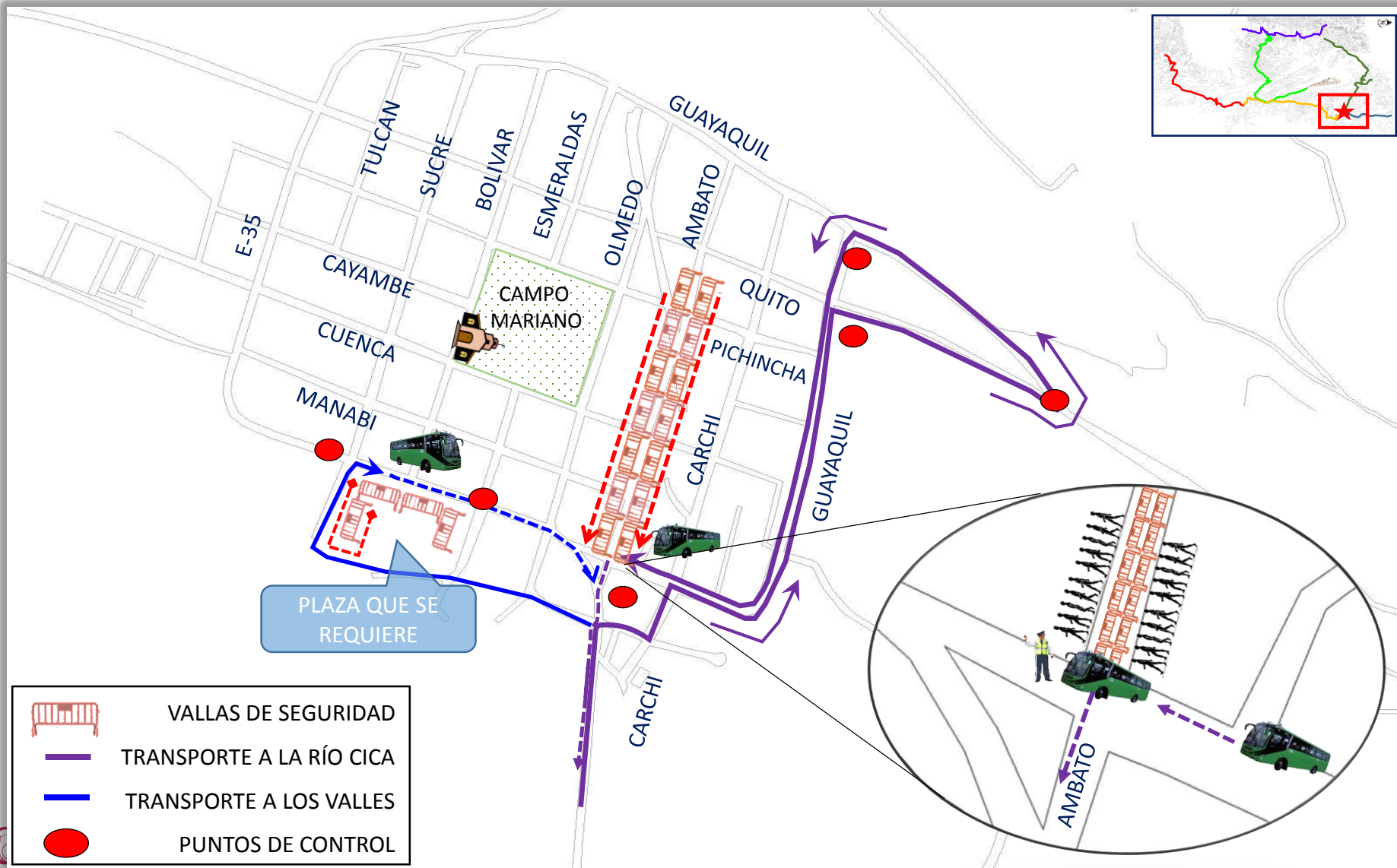


AGENCIA
METROPOLITANA
DE TRÁNSITO

INGRESO DE LOS BUSES QUE RETIRARÁN A LOS FELIGRESES



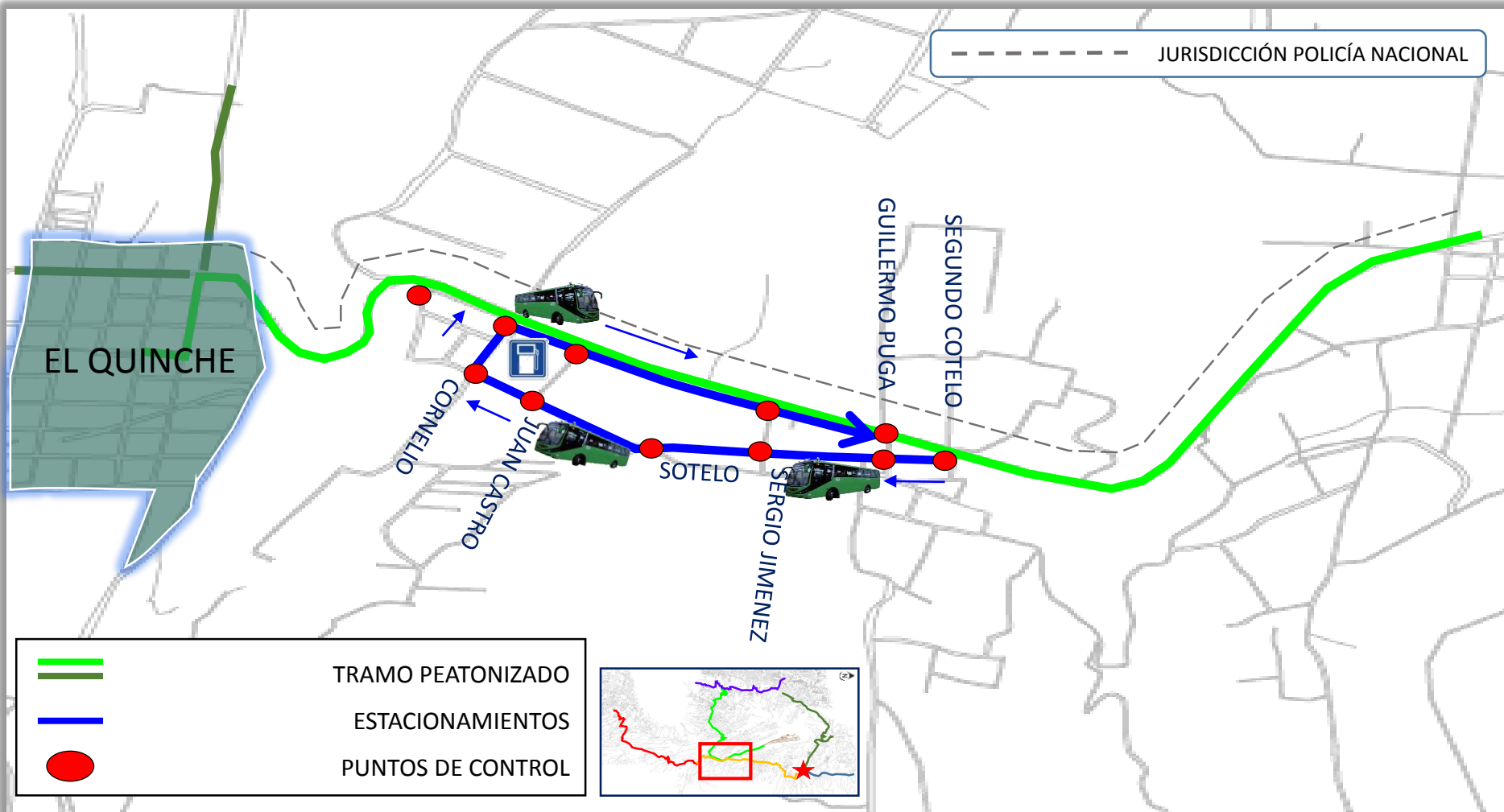
INGRESO Y SALIDA DE BUSES DEL QUINCHE AL SUR DE QUITO Y VALLES





AGENCIA
METROPOLITANA
DE TRÁNSITO

INGRESO Y SALIDA DE BUSES DEL QUINCHE AL NORTE DE QUITO Y CUSUBAMBA



ACCIONES PARA EJECUTAR EL CONTROL

Se implementarán los elementos, de seguridad vial y señalización preventiva a partir de las 04H00 a.m. del día viernes en adelante



Mediante la coordinación con PP.NN. se tratará de dar prioridad a la ruta Aeropuerto-Quito, manteniéndole habilitada las 24h00, durante los días de peregrinación.



Se ubicarán estratégicamente grúas, livianas y pesadas, para retiro de vehículos averiados y/o accidentados de las vías.



Se implementarán brigadas de educación vial en el sector de el Quinche para concientizar a la ciudadanía y prevenir riesgos en el retorno de los feligreses.



La Dirección de Fiscalización implementará controles en las salidas de los buses para realizar el control de: tarifas, documentos de conducir, estado de llantas, estado de embriaguez, etc.



Se implementará operativos de control en el sector de San Antonio de Pichincha para realizar el control de vehículos pesados en la vía de Culebrillas.



PANELES INFORMATIVOS VARIABLES (13)

- PANAMERICANA NORTE Y GALO PLAZA LASSO (INTERCAMBIADOR CARCELEN)
- PANAMERICANA NORTE INGRESO A LA BOTA (SENTIDO S-N).
- RETORNO SECTOR COCA COLA PANAMERICANA NORTE.
- AV. SIMÓN BOLIVAR (REDONDEL DE GUALO)
- RUTA VIVA (REDONDEL DE PUEMBO)
- AV. SIMÓN BOLIVAR Y AV. INTEROCEÁNICA
- AV. SIMÓN BOLIVAR Y RUTA VIVA
- INICIO via compartida(SECTOR PIFO)
- REDONDEL DE ALPACHACA
- REDONDEL DE PIFO
- QUINCHE (PARADA RIO COCA – PARADA QUITUMBE)
- QUINCHE (PARADA LOS VALLES)
- TERMINAL DE CARCELÉN



FLECHAS DE DIRECCIONAMIENTO (5)

- AV. INTEROCEANICA ("Y" DE PALUGO) VIA NUEVA.
- CONTRAFLUJO INGRESO A TABABELA.
- CALLE QUITO Y E-35 (INGRESO A OYAMBARILLO)
- A 500 MTS PUENTE DE GUAYLLABAMBA (DIRECCIONAMIENTO PEATONAL LOMA DE LA PENITENCIA).
- FECHA DE DIRECCIONAMIENT EN EL QUINCHE

UBICACIÓN DE GRÚAS



GRUAS CARGA LIVIANA

PANAMERICANA NORTE (INTERCAMBIADOR DE CARCELÉN)	AV. INTEROCEÁNICA (PUENTE RIO CHICHE)
AV. SIMON BOLIVAR Y PANAMERICANA NORTE	AV. SIMON BOLIVAR - AUTOPISTA GENERAL RUMIÑAHUI
AV. SIMON BOLIVAR (REDONDEL DEL ZAMBIZA)	AUTOPISTA GENERAL RUMIÑAHUI (EL TREBOL)
AV. SIMON BOLIVAR – INTEROCEANICA (TUNEL GUAYASAMIN)	REDONDEL DE ALPACHACA
AV. SIMON BOLIVAR - RUTA VIVA	AV. INTEROCEÁNICA (REDONDEL DE PUEMBO)

GRUAS CARGA PESADA

CALLE QUITO Y E-35 (EL QUINCHE)	AV. SIMON BOLIVAR (REDONDEL DE GUALO)
---------------------------------	---------------------------------------

PERSONAL



- 01 DIRECTOR
- 05 COORDINADORES
- 04 JEFES ZONALES



- 600 AGENTES DE TRÁNSITO
- 50 FISCALIZADORES TERMINALES
- 25 SEGURIDAD VIAL
- 100 FUNCIONARIOS ADMINISTRATIVOS

TOTAL 785 MIEMBROS DE LA AMT

LOGÍSTICA



500 CONOS



250 RADIOS



125 MOTOCICLETAS



07 PATRULLEROS



855 VALLAS



18 GRÚAS



AGENCIA
METROPOLITANA
DE TRÁNSITO

GRACIAS