



# MAPA DE QUITO

OFFICIAL VISITOR'S MAP





# ATRATIVOS TURÍSTICOS DEL CENTRO HISTÓRICO

## TOURIST ATTRACTIONS OF THE HISTORICAL CENTER



### CENTRO HISTÓRICO HISTORIC CENTER

Joya arquitectónica  
y patrimonial

Architectural gem  
and heritage

#### INFORMACIÓN TURÍSTICA - TOURIST INFORMATION

##### CENTRO HISTÓRICO - HISTORIC CENTER

###### PLAZAS, CALLES Y MONUMENTOS / SQUARES, STREETS AND MONUMENTS

- 1 Palacio Arzobispal
- 2 Plaza Grande o de la Independencia
- 3 Plaza Gonzales Suárez (Plaza Chica)
- 4 Plaza Belmonte
- 5 Plaza del Teatro
- 6 Monumento a Simón Bolívar
- 7 Churo de La Alameda
- 8 Bulevar 24 de Mayo
- 9 Calle La Ronda
- 10 Parque La Alameda
- 11 Parque de San Marcos
- 12 Plaza Benítez y Valencia

###### MUSEOS / MUSEUMS

- 1 Observatorio Astronómico
- 2 Palacio de Gobierno
- 3 Museo de San Diego
- 4 Museo de la Ciudad
- 5 Museo Fray Pedro Bedón
- 6 Museo Fray Pedro Gocial
- 7 Museo Casa María Augusta Urrutia
- 8 Museo Numismático del Banco Central
- 9 Museo Casa de Sucre
- 10 Museo Manuela Sáenz
- 11 Museo de cera Alberto Mena Caamaño
- 12 Museo Casa del Alabado
- 13 Museo Miguel de Santiago
- 14 Museo Camilo Egas
- 15 Museo Muñoz Mariño (Acuarela y Dibujo)
- 16 Yaku Parque Museo del Agua
- 17 Museo Interactivo de Ciencias
- 18 Museo del Pasillo
- 19 Museo Archivo de Arquitectura

###### TEATROS Y CENTROS CULTURALES / THEATERS AND CULTURAL CENTERS

- 1 Teatro México
- 2 Teatro Bolívar
- 3 Teatro Sucre
- 4 Teatro Variedades Ernesto Albán
- 5 Centro Cultural Tianguéz
- 6 Centro Cultural Metropolitano
- 7 Centro Cultural Itchimbia
- 8 Centro Cultural Mama Cuchara
- 9 Centro de Convenciones Eugenio Espejo
- 10 Centro de Arte Contemporáneo
- 11 Fundación Estamparía Quiteña

###### IGLESIAS, MONASTERIOS Y CONVENTOS CHURCHES, MONASTERIES AND CONVENTS

- 1 Iglesia y Convento Franciscano de San Diego
- 2 Iglesia de San Sebastián
- 3 Iglesia de San Roque
- 4 Iglesia y Convento de Santo Domingo

- 5 Iglesia y Convento de San Francisco
- 6 Iglesia de La Compañía de Jesús
- 7 Iglesia de El Sagrario
- 8 Iglesia y Convento de La Merced
- 9 Iglesia y Convento de San Agustín
- 10 Iglesia de Santa Bárbara
- 11 Iglesia de San Marcos
- 12 Iglesia de San Blas
- 13 Iglesia de El Belén
- 14 Catedral Metropolitana de Quito
- 15 Basílica del Voto Nacional
- 16 Capilla del Hospicio de San Lázaro
- 17 Capilla del Robo
- 18 Capilla del Hospital San Juan de Dios
- 19 Monasterio e Iglesia Santa Clara
- 20 Monasterio e Iglesia del Carmen Alto
- 21 Monasterio de Santa Catalina de Siena
- 22 Monasterio e Iglesia de la Concepción
- 23 Monasterio e Iglesia del Carmen Bajo
- 24 Monasterio e Iglesia de San Juan
- 25 Iglesia y Convento de Guápulo

###### ARTESANÍAS / CRAFTS

- 1 Tienda El Quinde

##### LA MARISCAL

###### PLAZAS / SQUARES

- 13 Plaza de los Presidentes
- 14 Plaza El Quinde (Plaza Foch)
- 15 Plaza Borja Yerovi
- 16 Plaza Gabriela Mistral
- 17 Plaza de las Culturas
- 18 Plaza Andrade Marín
- 19 Plaza Gral. Julio Andrade
- 20 Parque El Ejido

###### MUSEOS / MUSEUMS

- 20 Museo Nacional (MuNa)
- 21 Museos de la Casa de la Cultura Ecuatoriana
- 22 Museo y Planetario del Instituto Geográfico Militar
- 23 Museo Amazónico
- 24 Museo Etnohistórico de Artesanías del Ecuador "Mindalae"
- 25 Museo Weilbauer
- 26 Casa Museo La Circuciana

###### IGLESIAS / CHURCHES

- 26 Iglesia Santa Teresita

###### TEATROS Y CENTROS CULTURALES / THEATERS AND CULTURAL CENTERS

- 12 Patio de Comedias
- 13 Centro Cultural Trude Sojka

###### ARTESANÍAS / CRAFTS

- 2 Mercado Artesanal La Mariscal

 Estación de Metro / Metro Station



**ATRATIVOS TURÍSTICOS DE LA MARISCAL**  
**TOURIST ATTRACTIONS OF LA MARISCAL**



**LA MARISCAL**  
 Vida nocturna, compras,  
 artesanías y gastronomía.  
 Nightlife, shopping,  
 crafts, and gastronomy.

**CENTRO HISTÓRICO**



**MITAD DEL MUNDO**





## DATOS GENERALES DEL DISTRITO METROPOLITANO DE QUITO

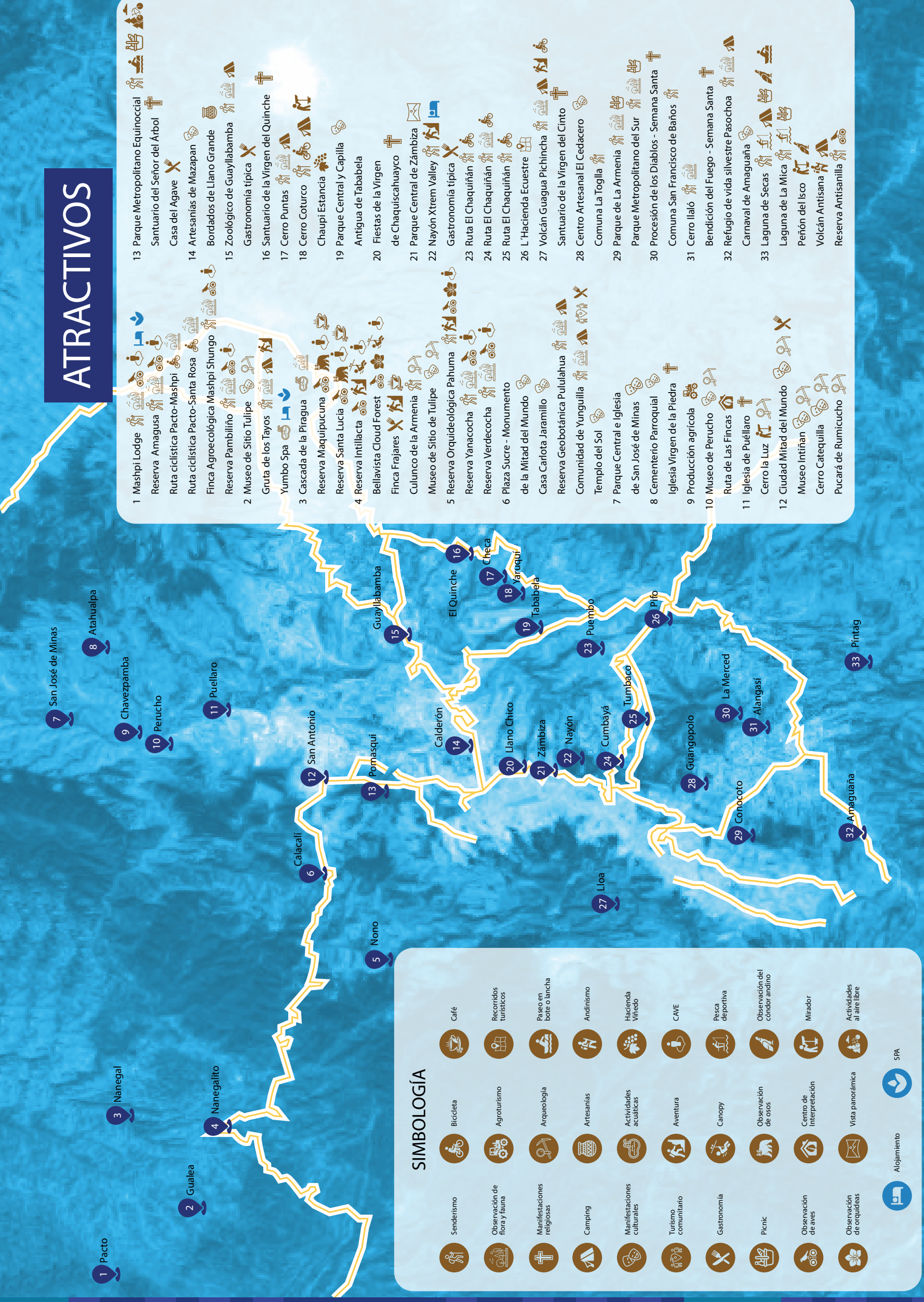
<b>UBICACIÓN</b>	El DMQ se encuentra en la provincia de Pichincha, al noreste del Ecuador.
<b>EXTENSIÓN</b>	4.230,6 km <sup>2</sup>
<b>POBLACIÓN</b>	3 millones de habitantes, aprox.
<b>ALTITUD</b>	
<b>ZONA RURAL</b>	<b>Desde</b> 500 m.s.n.m. 1.640,42 pies (Chontal)
<b>ZONA URBANA</b>	<b>Hasta</b> 4.796 m.s.n.m. 15.734,91 pies (Guagua Pichincha)
<b>DIVISIÓN POLÍTICA</b>	32 parroquias urbanas 33 parroquias rurales
<b>IDIOMA</b>	Español
<b>MONEDA</b>	Dólar estadounidense
<b>FECHA DE FUNDACIÓN</b>	6 de diciembre de 1534

## AEROPUERTO INTERNACIONAL MARISCAL ANTONIO JOSÉ DE SUCRE

<b>UBICACIÓN</b>	Parroquia de Tababela, Este de Quito
<b>DISTANCIA</b>	37 km. del área urbana, 50 a 60 minutos aproximadamente
<b>TRANSPORTE</b>	Buses de línea desde las terminales Carcelén, Río Coca y Quitumbe: USD 2  Buses expresos de la compañía AeroServicios, ubicada en el Parque Bicentenario (Av. Amazonas y La Prensa) USD 8  Tarifas de taxis: Aeropuerto - Zona Mariscal USD 25 Aeropuerto - Centro Histórico USD 26 Aeropuerto - Sur de la ciudad USD 33

## GENERAL INFORMATION OF QUITO METRO AREA

<b>LOCATION</b>	DMQ area is located in the Pichincha province, northwest of Ecuador.
<b>EXTENSION</b>	4,230.6 km <sup>2</sup>
<b>POPULATION</b>	3 million inhabitants, approx.
<b>ALTITUDE</b>	
<b>RURAL ZONE</b>	<b>From</b> 500 m.a.s.l. 1,640.42 feet (Chontal)
<b>URBAN ZONE</b>	<b>Up to</b> 4,796 m.a.s.l. 15,734.91 feet (Guagua Pichincha)
<b>POLITICAL DIVISION</b>	32 urban parishes 33 rural parishes
<b>LANGUAGE</b>	Spanish
<b>CURRENCY</b>	American dollar
<b>FOUNDATION DAY</b>	December 6th 1534



## ATRATIVOS

- Mashpi Lodge
- Reserva Amagusa
- Ruta ciclística Pacto-Mashpi
- Ruta ciclística Pacto-Santa Rosa
- Finca Agroecológica Mashpi Shungo
- Reserva Pambilino
- Museo de Sitio Tulipe
- Gruta de los Tayos
- Yumbo Spa
- Cascada de la Piragua
- Reserva Maquipucuna
- Reserva Santa Lucía
- Reserva Intilacta
- Bellavista Cloud Forest
- Finca Frajares
- Culuncó de la Armenia
- Museo de Sitio de Tulipe
- Reserva Orquideológica Pahuma
- Reserva Yanacocha
- Reserva Verdecococha
- Plaza Sucre - Monumento de la Mitad del Mundo
- Casa Carlota Jaramillo
- Reserva Geobotánica Pululahua
- Comunidad de Yunguilla
- Templo del Sol
- Parque Central e Iglesia de San José de Minas
- Cementerio Parroquial
- Iglesia Virgen de la Piedra
- Producción agrícola
- Museo de Peruchó
- Ruta de Las Fincas
- Iglesia de Puéllaro
- Cerro la Luz
- Ciudad Mitad del Mundo
- Museo Intiñan
- Cerro Catequilla
- Pucará de Rumicuccho
- San José de Minas
- Atahualpa
- Chavezpamba
- Peruchó
- Puellaró
- San Antonio
- Calacallí
- Nono
- Guayllabamba
- El Quinche
- Checa
- Yaruquí
- Tababela
- Pueumbo
- Llano Chico
- Zambiza
- Nayón
- Cumbayá
- Tumbaco
- Llao
- Pitá
- Conocoto
- Guangopolo
- La Merced
- Alangasi
- Armaguaña
- Pintág
- Parque Metropolitano Equinoccial
- Santuario del Señor del Arbol
- Casa del Agave
- Artesanías de Mazapan
- Bordados de Llano Grande
- Zoológico de Guayllabamba
- Gastronomía típica
- Santuario de la Virgen del Quinche
- Cerro Puntas
- Cerro Coturco
- Chaupi Estancia
- Parque Central y Capilla
- Antigua de Tababela
- Fiestas de la Virgen de Chaquiscahuayco
- Parque Central de Zambiza
- Nayón Xtrem Valley
- Gastronomía típica
- Ruta El Chaquiñán
- Ruta El Chaquiñán
- Ruta El Chaquiñán
- L'Hacienda Ecuestre
- Volcán Guagua Pichincha
- Santuario de la Virgen del Cinto
- Centro Artesanal El Cedacero
- Comuna La Toggla
- Parque de La Armenia
- Parque Metropolitano del Sur
- Procesión de los Diablos - Semana Santa
- Comuna San Francisco de Baños
- Cerro Ilaló
- Bendición del Fuego - Semana Santa
- Refugio de vida silvestre Pasochoa
- Carnaval de Amagusaña
- Laguna de Secas
- Laguna de La Mica
- Peñón del Isco
- Volcán Antisana
- Reserva Antisana

Quito, ciudad de altura, ubicada en la Mitad del Mundo, está rodeada de páramos, vestida de volcanes, bosques secos, húmedos o nublados; y otros elementos naturales que forman el manto de biodiversidad donde viven cientos de especies de flora y fauna. Las 33 parroquias rurales de Quito guardan historias, leyendas, tradiciones, mágicos lugares y una deliciosa gastronomía que conquistan a turistas locales, nacionales y extranjeros; entre los que destacan el Chocó Andino, la Ruta Escondida y las zonas aledañas al Ilaló.

Quito, high-altitude city located at the Middle of the World, is surrounded by volcanoes, dressed in moorlands, dry, humid or cloudy forests; and other natural elements that form the blanket of biodiversity where hundreds of species of flora and fauna live. The 33 rural parishes of Quito keep stories, legends, traditions, magical places, and delicious cuisine that captivates local, national and foreign tourists; among which the Andean Choco, the Ruta Escondida and the areas surrounding the Ilaló stand out.





**CENTRO HISTÓRICO**  
**HISTORIC CENTER**

El 8 de septiembre de 1978, la Unesco declaró a Quito como el Primer Patrimonio Cultural de la Humanidad, por tener el Centro Histórico más grande y mejor conservado del continente; donde alberga 32 museos, 24 iglesias, 6 capillas, 7 conventos, 6 monasterios, 13 plazas y otros lugares de interés que guardan celosamente su historia y tradiciones.

On September 8, 1978, UNESCO declared Quito as the First Cultural Heritage of Humanity, for having the largest and best preserved Historic Center on the continent; where it houses 32 museums, 24 churches, 6 chapels, 7 convents, 6 monasteries, 13 squares and other places of interest that jealously guard its history and traditions.

**QUITO, LA CAPITAL DEL CENTRO DEL MUNDO**  
**QUITO, THE CAPITAL OF THE CENTER OF THE WORLD**

Quito está atravesada por la línea ecuatorial, dividida en los hemisferios sur y norte, concentra la energía de la Mitad del Mundo en un espacio icónico que recibe a miles de visitantes cada año, para mostrar la riqueza histórica, cultural y espiritual que guarda el corazón de la Tierra. Además, cuenta con varios sitios y atractivos que son parte del corredor turístico Mitad del Mundo.

Quito is crossed by the equatorial line, divided into the southern and northern hemispheres, it concentrates the energy of the Middle of the World in an iconic space that receives thousands of visitors each year, to show the historical, cultural and spiritual wealth that the heart keeps from the earth. Also, it has several sites and attractions that are part of the Middle of the World tourist corridor.

**RESERVA DE BIÓSFERA CHOCÓ ANDINO**  
**CHOCO ANDINO BIOSPHERE RESERVE**

Declarado por la Unesco como la séptima Reserva de Biósfera del Ecuador, concentra en sus 286 mil hectáreas: 12 tipos de bosques con 3.200 variedades de plantas, 140 especies de anfibios y 270 mamíferos. Ubicado a 45 minutos de Quito, este bosque supone un enclave ideal para realizar turismo de aventura, científico, académico, voluntario y educativo.

Declared by UNESCO as the seventh Biosphere Reserve of Ecuador, it concentrates in its 286 thousand hectares: 12 types of forests with 3,200 varieties of plants, 140 species of amphibians, and 270 mammals. Located 45 minutes from Quito, this forest is an ideal enclave for adventure, scientific, academic, volunteer and educational tourism.

**GASTRONOMÍA QUITAÑA**  
**QUITO GASTRONOMY**

Ecuador no deja de sorprender a quienes descubren por primera vez nuestra comida, y Quito es el lugar ideal no sólo para probar la excelente gastronomía quiteña, sino también para descubrir los sabores de distintos platos típicos del país. Excelentes productos, buena sazón, recetas únicas y muchísimo por descubrir y saborear... ¡Quito es una delicia!

Ecuador never ceases to amaze those who discover our food for the first time, and Quito is the ideal place not only to try the excellent Quito gastronomy, but also to discover the flavors of different typical dishes of the country. Excellent products, good seasoning, unique recipes and a lot to discover and savor... Quito is a delight!



**INFORMACIÓN TURÍSTICA**  
**TOURIST INFORMATION**

**CENTRO HISTÓRICO - TIENDA EL QUINDE**

Palacio Municipal - Venezuela y Espejo  
(593) 2 2572 445 - (593) 2 2287 673  
Lunes a sábado: 08h30 a 17h30

**AEROPUERTO INTERNACIONAL MARISCAL SUCRE**

Arribo Internacional - Tababela  
Lunes a viernes: 06h00 a 22h00  
Domingo: 09h00 a 17h00

**TERMINAL TERRESTRE QUITUMBE**

Av. Cóndor Ñan y Av. Mariscal Sucre  
(593) 2 3824 815  
Lunes a domingo: 09h00 a 17h00

**TRANSPORTE TERRESTRE INTERNACIONAL**  
**INTERNATIONAL GROUND TRANSPORTATION**

**RUTAS DE AMÉRICA**

Selva Alegre 01-72 y Av. 10 de Agosto  
(593) 2 2503 612  
Lunes a viernes: 08h30 a 17h00

**PANAMERICANA INTERNACIONAL**

Av. Colón 852, entre Almagro y Reina Victoria  
(593) 2 2557 133  
Lunes a viernes: 08h00 a 18h30

**TELÉFONOS IMPORTANTES**  
**IMPORTANT PHONE NUMBERS**

**EMERGENCIA / EMERGENCY**



SERVICIO DE SEGURIDAD TURÍSTICA  
TOURISM SECURITY SERVICE

(593) 2 254 3983

AEROPUERTO MARISCAL SUCRE  
MARISCAL SUCRE AIRPORT

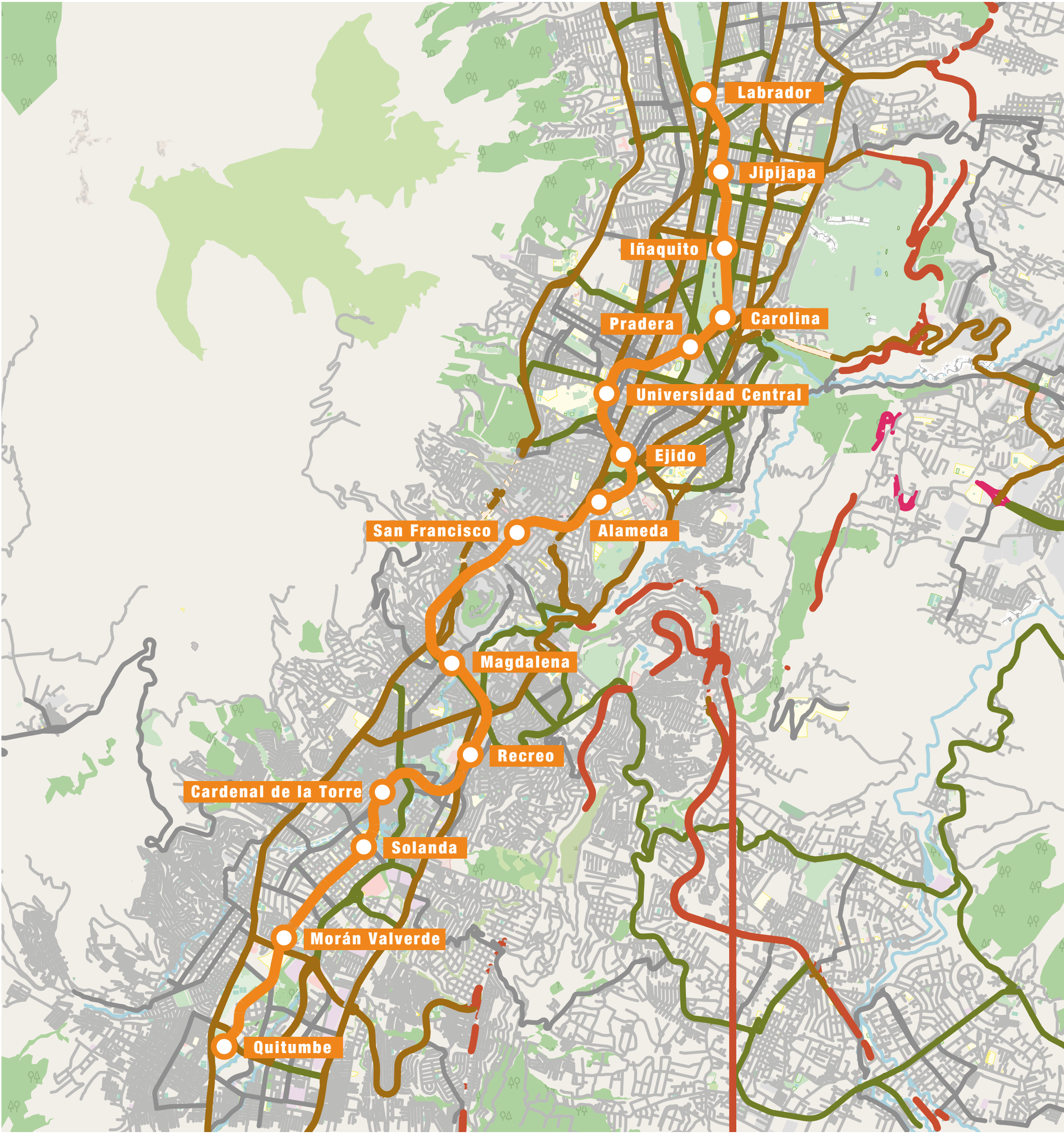
(593) 2 395 4200

**INFORMACIÓN TURÍSTICA**  
**TOURIST INFORMATION**

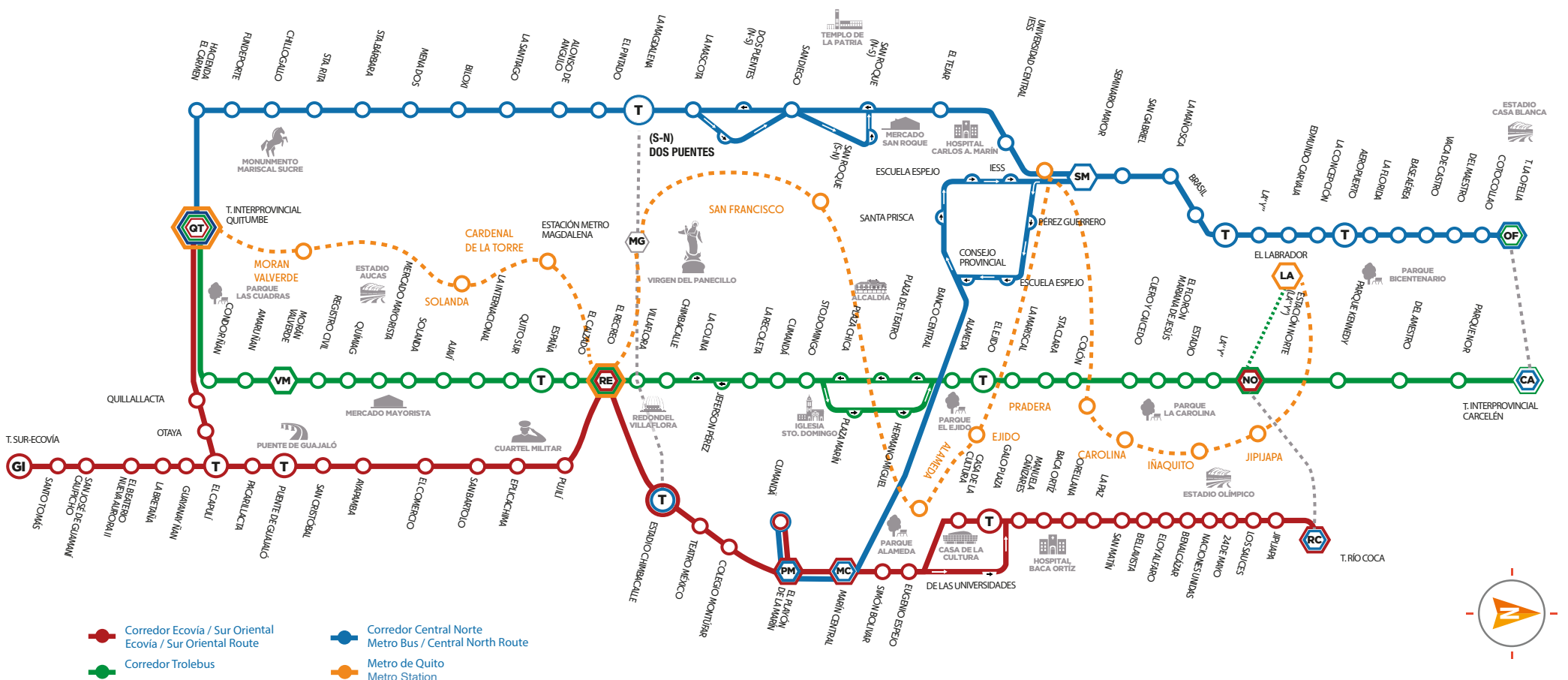
[www.visitquito.ec](http://www.visitquito.ec)



# METRO DE QUITO / QUITO SUBWAY



## SISTEMA METROPOLITANO DE TRANSPORTE METROPOLITAN TRANSPORT SYSTEM





# MAPA TURÍSTICO OFICIAL DE QUITO

## OFFICIAL QUITO TOURIST MAP

### INFORMACIÓN TURÍSTICA / TOURIST INFORMATION

- 1** Centro Histórico: Tienda El Quinde, Palacio Municipal, Venezuela y Espejo
- 2** Aeropuerto Internacional Mariscal Sucre: Arribo Internacional, Parroquia de Tababela al este de Quito
- 3** Terminal Terrestre de Quitumbre: Av. Córdor Nan y Av. Mariscal Sucre

### CENTRO HISTÓRICO / HISTORIC CENTER

#### PLAZAS, CALLES Y MONUMENTOS / SQUARES, STREETS AND MONUMENTS

- 1** Palacio Arzobispal: Chile y Venezuela
- 2** Plaza Grande o de la Independencia: Venezuela, entre Chile y Espejo
- 3** Plaza González Suárez o Plaza Chica: Guayaquil y Espejo
- 4** Plaza Belmonte: Antepara y Vicente León
- 5** Plaza del Teatro: Guayaquil y Manabí
- 6** Monumento a Simón Bolívar, Parque Alameda: Av. 10 de Agosto y Av. Gran Colombia
- 7** Churo de La Alameda, Parque Alameda: Sodirol y Luis Felipe Borja
- 8** Boulevard 24 de Mayo: Av. 24 de Mayo
- 9** Calle La Ronda: Morales, entre Venezuela y Paredes
- 10** Parque La Alameda: dentro del triángulo comprendido entre la Av. Gran Colombia y las calles Sodirol y Guayaquil
- 11** Parque de San Marcos: Junin y Jijón
- 12** Plaza Benítez y Valencia, La Ronda: Entre Guayaquil y Venezuela

#### MUSEOS / MUSEUMS

- 1** Observatorio Astronómico, Parque Alameda: Entre Luis Felipe Borja y Av. Gran Colombia
- 2** Palacio de Gobierno: García Moreno, entre Chile y Espejo
- 3** Museo de San Diego, Calichuma y Farrán
- 4** Museo de la Ciudad: García Moreno y Rocafuerte
- 5** Museo Fray Pedro Bedón: Flores, entre Rocafuerte y Bolívar
- 6** Museo Fray Pedro Gocial: Cuenca y Sucre
- 7** Museo Casa María Augusta Urrutia: García Moreno y Sucre y Bolívar
- 8** Museo Numismático del Banco Central: García Moreno y Sucre
- 9** Museo Casa de Sucre: Sucre y Venezuela
- 10** Museo Manuela Sáenz: Junin OEI-13 y Montufar
- 11** Museo de cera Alberto Mena Caamaño: García Moreno y Espejo
- 12** Museo Casa de Alabado: Cuenca, entre Bolívar y Rocafuerte
- 13** Museo Miguel de Santiago: Chile y Guayaquil
- 14** Museo Camilo Egas: Venezuela y Esmeraldas
- 15** Muñoz Marín Museo y Galerías, San Marcos: Junin, entre Almeida y Ortiz Bilbao
- 16** Museo del Parque Museo del Agua: El Placer Oeltzi
- 17** Museo Interactivo de Ciencias: Sinchologua y Av. Pedro Vicente Maldonado
- 18** Museo del Pasillo: García Moreno y Bolívar
- 19** Museo Archivo de Arquitectura: Junin E1-84 y Ortiz Bilbao

#### TEATROS Y CENTROS CULTURALES / THEATERS AND CULTURAL CENTERS

- 1** Teatro México: Tomebamba y Antisana
- 2** Teatro Bolívar: Espejo y Guayaquil
- 3** Teatro Sucre: Manabí, entre Guayaquil y Flores
- 4** Teatro Variedades Ernesto Aldán: Guayaquil y Manabí, Plaza del Teatro
- 5** Centro Cultural Tianguéz: Plaza de San Francisco
- 6** Centro Cultural Metropolitano: García Moreno y Luis Felipe Chávez
- 7** Centro Cultural Ichimbira: José María Aguirre y Manuel Samaniego
- 8** Centro Cultural Mama Cuchara: Rocafuerte y Luis Felipe Chávez
- 9** Centro de Convenciones Eugenio Espejo: Luis Sodirol y Av. Gran Colombia
- 10** Fondo de Arte Contemporáneo: Montevideo y Luis Felipe Chávez
- 11** Fundación Estamparía Quiteña: Montevideo y Luis Dávila

#### IGLESIAS, MONASTERIOS Y CONVENTOS / CHURCHES, MONASTERIES AND CONVENTS

- 1** Iglesia y Convento Franciscano de San Diego: Calichuma y Farrán
- 2** Iglesia de San Sebastián: Borrero y Loja
- 3** Iglesia de San Roque: Rocafuerte y Chimborazo
- 4** Iglesia y Convento de Santo Domingo: Rocafuerte y Bolívar
- 5** Iglesia y Convento de San Francisco: Cuenca 4773 y Sucre
- 6** Iglesia de la Compañía de Jesús: García Moreno y Sucre
- 7** Iglesia de El Sagrario: García Moreno y Espejo
- 8** Iglesia y Convento de La Merced: Chile y Cuenca
- 9** Iglesia y Convento de San Agustín: Chile y Guayaquil
- 10** Iglesia de Santa Bárbara: García Moreno y Manabí
- 11** Iglesia de San Marcos: Junin y Gutiérrez
- 12** Iglesia de San Blas: Caldas E1-102 y Los Rios
- 13** Iglesia de El Belén: Sodirol y Luis Felipe Borja
- 14** Catedral Metropolitana de Quito: García Moreno y Espejo
- 15** Basílica del Voto Nacional: Venezuela y Garchi
- 16** Capilla del Hospicio de San Lázaro: García Moreno y Ambato
- 17** Capilla del Robo: 24 de Mayo e Imbabura
- 18** Capilla del Hospital San Juan de Dios: Rocafuerte, entre García Moreno y Venezuela

- 19** Monasterio e Iglesia Santa Clara: Cuenca y Rocafuerte
- 20** Monasterio e Iglesia del Carmen Alto: García Moreno y Rocafuerte
- 21** Monasterio de Santa Catalina de Siena: Flores y Espejo
- 22** Monasterio e Iglesia de La Concepción: Chile y García Moreno
- 23** Monasterio e Iglesia del Carmen Bajo: Venezuela y Calichuma
- 24** Monasterio e Iglesia de San Juan: Galápagos OE5-84 y Benalcázar
- 25** Iglesia y Convento de Guápulo: Plaza principal de Guápulo

#### ARTESANÍAS / CRAFTS

#### LA MARISCAL

#### PLAZAS / SQUARES

- 13** Plaza de los Presidentes: Av. Amazonas y Jorge Washington
- 14** Plaza El Quinde o Plaza Foch: Reina Victoria y Foch
- 15** Plaza Borja Yerovi: Carrión y 9 de Octubre
- 16** Plaza Gabriela Mistral: Cordero, entre Diego de Almagro y Reina Victoria
- 17** Plaza de las Culturas: Av. Colón y Juan León Mera
- 18** Plaza Andrade Marín: Av. Amazonas y Veintimilla
- 19** Plaza Gral. Julio Andrade: Av. 10 de Agosto, entre Páez y Ramírez
- 20** Dávalos
- 21** Parque El Ejido: Av. 10 de Agosto y Av. Patria
- 22** Museo Nacional (MuNa): Av. Patria, entre Av. 6 de Diciembre y Av. 12 de Octubre
- 23** Museo de la Casa de la Cultura Ecuatoriana: Av. Patria, entre Av. 6 de Diciembre y Av. 12 de Octubre
- 24** Museo y Planetario del Instituto Geográfico Militar: Samiegos y Gral. Paz y Miño
- 25** Museo Amazónico: Av. 12 de Octubre 1430 y Wilson
- 26** Museo Etnohistórico de Artesanías del Ecuador "Mindaze": Reina Victoria y La Niña
- 27** Museo Weilbauer, Centro Cultural PUCE: Av. 12 de Octubre y Roca
- 28** Casa Museo La Circaclana: Colón OEI-93 y 10 de Agosto

#### IGLESIAS / CHURCHES

#### TEATROS Y CENTROS CULTURALES / THEATERS AND CULTURAL CENTERS

- 12** Patio de Comedias: 18 de Septiembre E4-26 y Av. Amazonas
- 13** Centro Cultural Trude Sobjka: Pasaje Müller N24 y Toledo

#### ARTESANÍAS / CRAFTS

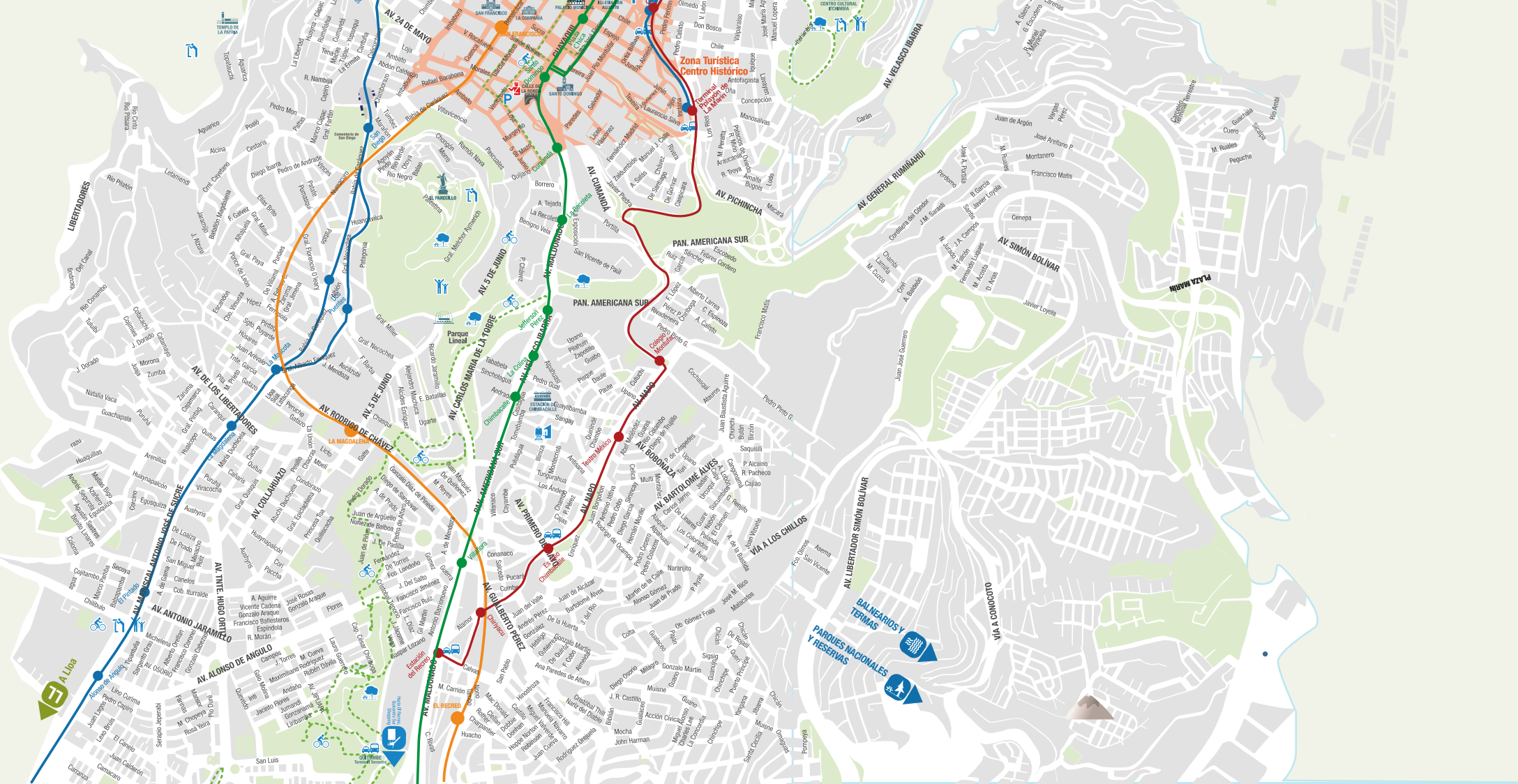
#### SITIOS DE INTERÉS EN OTRAS ÁREAS DE QUITO / SIGHTS OF INTEREST

- 1** Museo Inti Nan: Av. Manuel Córdova Galarza Km 13
- 2** Museo Etnográfico Mitad del Mundo: Av. Manuel Córdova Galarza Km 13
- 3** Museo de Ciencias Naturales: Av. Los Shyris y Pasaje Rumipamba, Parque La Carolina
- 4** Museo de Sitio La Florida: Antonio Román, entre Acosta y Corral
- 5** Museo Templo de la Patria: Av. de los Libertadores
- 6** Estación de Chimbacalle: Av. Maldonado y Sinchologua
- 7** Jardín Botánico de Quito: Rumipamba y Av. de los Shyris
- 8** Vivarium de Quito: Av. Amazonas 3008 y Rumipamba
- 9** Capilla del Hombre: Lorenzo Chávez E1B-94
- 10** Casa de la Música: Pasaje Valderrama y Mariana de Jesús
- 11** Cine Ocho y Medio: Valladolíd N24-353 y Vizcaya
- 12** Parque Arqueológico Rumipamba: Mariana de Jesús y Av. Mariscal Sucre
- 13** Parque Metropolitano Guanguiltagua: Batán Alto
- 14** Parque Bicentenario: Av. Amazonas y Av. de la Prensa
- 15** Parque La Carolina: Av. Naciones Unidas, entre Av. de los Shyris y Av. Amazonas
- 16** Monumento de la Virgen de Quito, El Panecillo: Gral. Melchor Aymerich
- 17** El Teleférico: Amulfo y/n y Av. Mariscal Sucre
- 18** Mirador de Guápulo, Plaza Principal de Guápulo: Rafael Lamrea
- 19** Boulevard de las Naciones Unidas: Av. Naciones Unidas, entre Av. de los Shyris y Amazonas
- 20** Reserva Geobotánica Pululahua: Eduardo Kingman Oel2-401 y Av. Manuel Córdova Galarza
- 21** Zoológico de Guayllabamba: Simón Bolívar y 10 de Agosto, Guayllabamba
- 22** Museo de Sitio Tulipe: Tulipe, Nanegalito
- 23** Centro de Convenciones Metropolitano de Quito: Av. Amazonas y Juán Holguín, Parque Bicentenario
- 24** Asamblea Nacional: Av. 6 de Diciembre y Piedrahíta



### SIMBOLOGÍA / LEGEND

- Hospitales / Hospitals
- Miradores / Viewpoint
- Seguridad Turística / Tourist Security
- Ciclopaseo (Cada Domingo) / Cycle Path (Each Sunday)
- Aeropuerto / Airport
- Deportes / Sports And Recreation
- Estación de Transportes / Main Bus Station
- Zoológico / Zoo
- Parques Nacionales y Reservas / National Reserves and National Parks
- Ciclo Vía / Bikeway
- Estación de Ferrocarril / Railway Station
- Centros Comerciales / Shopping Centers
- Balnearios o Termas / Pools and Thermal Springs
- Vía al Aeropuerto / To the Airport







# APP TURÍSTICA DE QUITO

## DESCARGA GRATIS



Disponible en

**App Store**



Disponible en

**Google™ play**



*visit\_quito*



*visitquito.ec*



*visit\_quito*



*VisitQuito*

[www.visitquito.ec](http://www.visitquito.ec)