

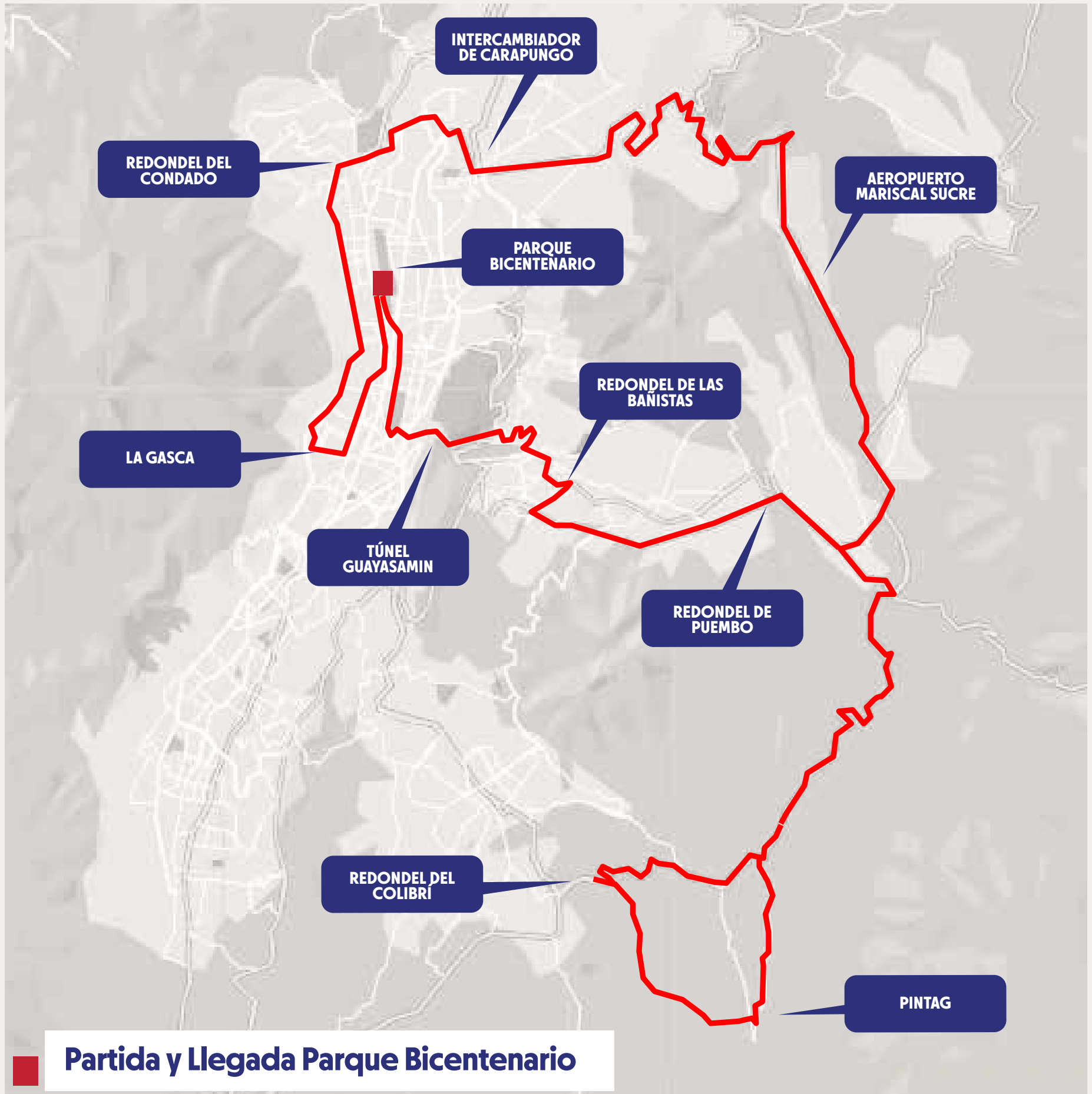
# GIRO DE ITALIA


Ruta de la competencia

**DOMINGO | 31 DE JULIO | 05:00**



**150 Km**





# GIRO DE ITALIA

Ruta de la competencia **150 Km**

**DOMINGO | 31 DE JULIO | 05:00**




**CIERRES  
VIALES**

## SECTOR NORTE

- » **Av. Prensa** desde la av. Amazonas hasta el intercambiador de la Y
- » **Av. América** desde el intercambiador de la Y hasta Calle Luis Mosquera Narváez
- » **Calle Luis Mosquera Narváez** desde la av. América hasta la Calle Gaspar de Carvajal
- » **Calle Gaspar de Carvajal** desde la Calle Luis Mosquera Narváez hasta av. Gasca
- » **Av. Gasca** desde la Calle Gaspar de Carvajal hasta la Calle Enrique Ritter
- » **Calle Enrique Ritter** desde la av. Gasca hasta la Calle José Berrutieta
- » **Calle José Berrutieta** desde la Calle Enrique Ritter hasta la Calle Antonio Herrera
- » **Calle Antonio Herrera** desde la Calle José Berrutieta hasta Calle Humberto Albornoz
- » **Calle Humberto Albornoz** desde Calle Antonio Herrera hasta la av. Mariscal Sucre
- » **Av. Mariscal Sucre** desde la Calle Humberto Albornoz hasta la av. Diego de Vásquez
- » **Redondel del Condado** deprimido
- » **Av. Diego de Vásquez** desde la av. Mariscal Sucre hasta el intercambiador de Carcelén
- » **Av. Panamericana Norte** desde el intercambiador de Carcelén hasta la Panamericana Norte km 0





## GIRO DE ITALIA

Ruta de la competencia **150 Km**

**DOMINGO | 31 DE JULIO | 05:00**



**CIERRES  
VIALES**

### SECTOR NORTE

#### COMPETENCIA DE POLICÍA NACIONAL

- » **Av. Panamericana Norte** desde Panamericana Norte km 0 hasta la Ruta Collas
- » **Ruta Collas** desde Panamericana Norte hasta el Redondel de la Moneda (Conector de Alpachaca)
- » **E-35** desde el intercambiador de Pifo hasta la calle Reinaldo Flor (Retorno)
- » **E-35** desde la calle Reinaldo Flor hasta la calle Sta. Teresa (ingreso a Pintag)
- » **E-35** desde la calle Antisana (salida de Pintag) hasta el intercambiador de Pifo (av. Oswaldo Guayasamín )

### SECTOR CENTRO - NORTE


**Av. De los Shyris** desde la av. 6 de Diciembre (deprimido de la Plaza Argentina) hasta la av. Eloy Alfaro

**Av. Eloy Alfaro** desde la av. De los Shyris hasta la av. De la República

**Av. De la República** desde la av. Eloy Alfaro hasta la av. Amazonas

**Av. Amazonas** desde la av. De la República hasta la Holguín (Ingreso al Parque Bicentenario)





Ruta de la competencia **150 Km**

**DOMINGO | 31 DE JULIO | 05:00**




**CIERRES  
VIALES**

## SECTOR VALLE

### COMPETENCIA DE AMT

- » **Conector de Alpachaca** desde el Redondel de la Moneda hasta el redondel de Alpachaca (E-35)
- » **Calle Sta. Teresa** desde la calle Reinaldo Flor hasta la calle Sta. Teresa (ingreso a Pintag)
- » **Av. Jamil Mahuad** desde la calle Sta. Teresa hasta la calle C.2
- » **Calle C.2** desde la calle Av. Jamil Mahuad hasta la calle Caldas
- » **Calle Caldas** desde la calle C.2 hasta la calle Riofrio
- » **Calle Riofrio** desde la calle Caldas hasta la calle Antisana
- » **Calle Antisana** desde la calle Riofrio hasta la E-35
- » **Av. Oswaldo Guayasamín** desde el intercambiador de Pifo hasta el redondel de Puembo(ingreso a la Ruta Viva)
- » **Ruta Viva** desde el redondel de Puembo hasta el intercambiador del Escalón de Lumbisí
- » **Escalón de Lumbisí** desde el intercambiador del Escalón de Lumbisí hasta el redondel de Lumbisí (av. Oswaldo Guayasamín)
- » **Av. Oswaldo Guayasamín** desde el redondel de Lumbisí hasta la av. 6 de Diciembre (Plaza Argentina)





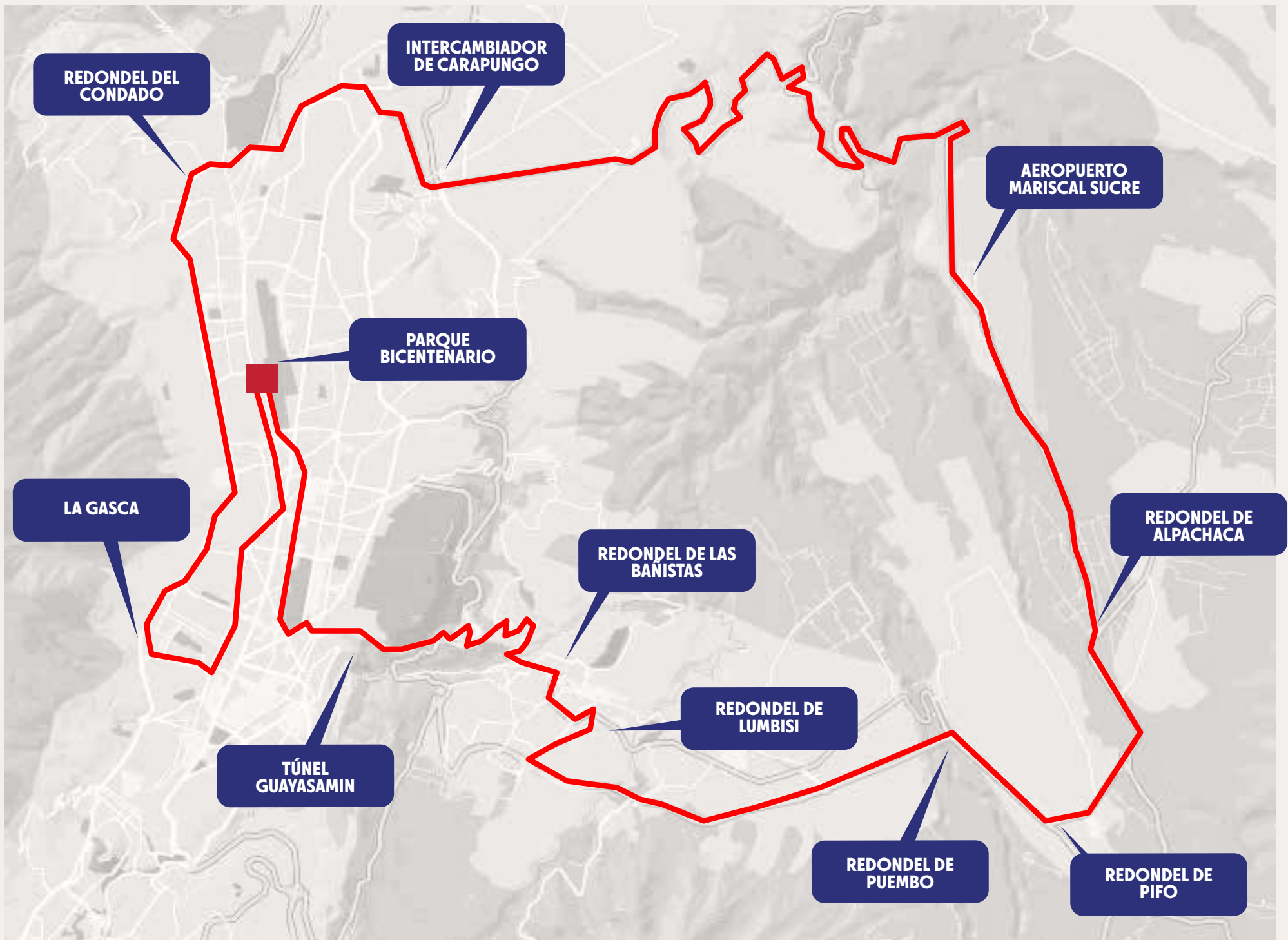
# GIRO DE ITALIA

Ruta de la competencia

**DOMINGO | 31 DE JULIO | 05:00**



**90 Km**



**Partida y Llegada Parque Bicentenario**




Municipio de Quito

Agencia Metropolitana de **TRÁNSITO**

Por un **Quito Digno**





# GIRO DE ITALIA

Ruta de la competencia **90 Km**

**DOMINGO | 31 DE JULIO | 05:00**




**CIERRES  
VIALES**

## SECTOR NORTE

- » **Av. Prensa** desde la av. Amazonas hasta el intercambiador de la Y
- » **Av. América** desde el intercambiador de la Y hasta Calle Luis Mosquera Narváez
- » **Calle Luis Mosquera Narváez** desde la av. América hasta la Calle Gaspar de Carvajal
- » **Calle Gaspar de Carvajal** desde la Calle Luis Mosquera Narváez hasta av. Gasca
- » **Av. Gasca** desde la Calle Gaspar de Carvajal hasta la Calle Enrique Ritter
- » **Calle Enrique Ritter** desde la av. Gasca hasta la Calle José Berrutieta
- » **Calle José Berrutieta** desde la Calle Enrique Ritter hasta la Calle Antonio Herrera
- » **Calle Antonio Herrera** desde la Calle José Berrutieta hasta Calle Humberto Albornoz
- » **Calle Humberto Albornoz** desde Calle Antonio Herrera hasta la av. Mariscal Sucre
- » **Av. Mariscal Sucre** desde la Calle Humberto Albornoz hasta la av. Diego de Vásquez
- » **Redondel del Condado** deprimido
- » **Av. Diego de Vásquez** desde la av. Mariscal Sucre hasta el intercambiador de Carcelén
- » **Av. Panamericana Norte** desde el intercambiador de Carcelén hasta la Panamericana Norte km 0






# GIRO DE ITALIA

Ruta de la competencia **90 Km**

**DOMINGO | 31 DE JULIO | 05:00**



**CIERRES  
VIALES**

## SECTOR NORTE


### COMPETENCIA DE POLICÍA NACIONAL

- » **Av. Panamericana Norte** desde Panamericana Norte km 0 hasta la Ruta Collas
- » **Ruta Collas** desde Panamericana Norte hasta el Redondel de la Moneda (Conector de Alpachaca)
- » **E-35** desde la calle Antisana (salida de Pintag) hasta el intercambiador de Pifo (av. Oswaldo Guayasamín )

## SECTOR CENTRO - NORTE

- » **Av. De los Shyris** desde la av. 6 de Diciembre (deprimido de la Plaza Argentina) hasta la av. Eloy Alfaro
- » **Av. Eloy Alfaro** desde la av. De los Shyris hasta la av. De la República
- » **Av. De la República** desde la av. Eloy Alfaro hasta la av. Amazonas
- » **Av. Amazonas** desde la av. De la República hasta la Holguín (Ingreso al Parque Bicentenario)





Ruta de la competencia **90 Km**

**DOMINGO | 31 DE JULIO | 05:00**



**CIERRES  
VIALES**


## SECTOR VALLE

### COMPETENCIA DE AMT

- » **Conector de Alpachaca** desde el Redondel de la Moneda hasta el redondel de Alpachaca (E-35)
- » **Av. Oswaldo Guayasamín** desde el intercambiador de Pifo hasta el redondel de Puembo (ingreso a la Ruta Viva)
- » **Ruta Viva** desde el redondel de Puembo hasta el intercambiador del Escalón de Lumbisí
- » **Escalón de Lumbisí** desde el intercambiador del Escalón de Lumbisí hasta el redondel de Lumbisí (av. Oswaldo Guayasamín)
- » **Av. Oswaldo Guayasamín** desde el redondel de Lumbisí hasta la av. 6 de Diciembre (Plaza Argentina)







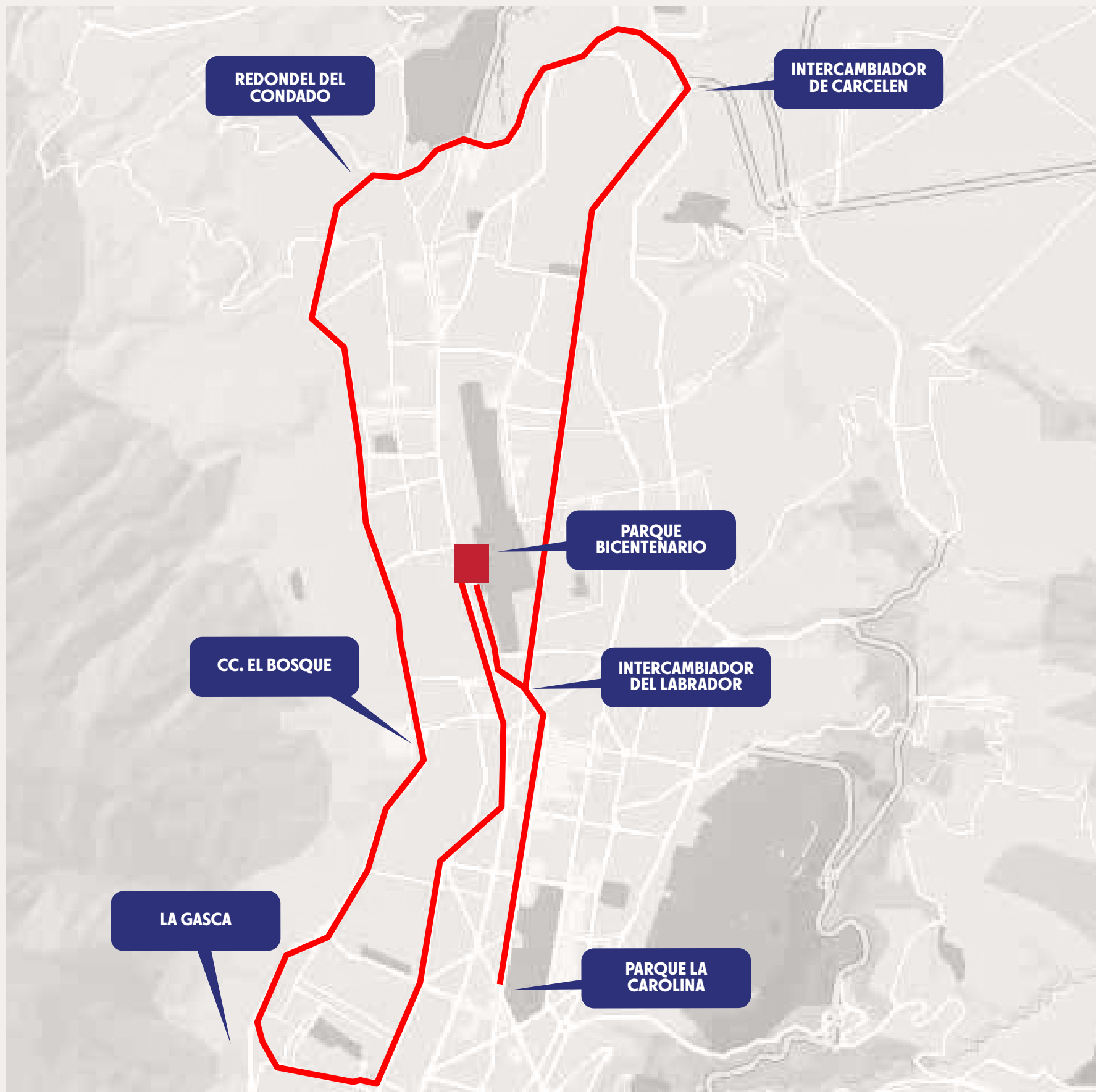
# GIRO DE ITALIA

Ruta de la competencia

**DOMINGO | 31 DE JULIO | 05:00**



**40 Km**



**Partida y Llegada Parque Bicentenario**




Municipio de Quito

Agencia Metropolitana de **TRÁNSITO**

Por un **Quito Digno**





# GIRO DE ITALIA

Ruta de la competencia **40 Km**

**DOMINGO | 31 DE JULIO | 05:00**



**CIERRES VIALES**

## SECTOR NORTE

- » **Av. Prensa** desde la av. Amazonas hasta el intercambiador de la Y
- » **Av. América** desde el intercambiador de la Y hasta Calle Luis Mosquera Narváez
- » **Calle Luis Mosquera Narváez** desde la av. América hasta la Calle Gaspar de Carvajal
- » **Calle Gaspar de Carvajal** desde la Calle Luis Mosquera Narváez hasta av. Gasca
- » **Av. Gasca** desde la Calle Gaspar de Carvajal hasta la Calle Enrique Ritter
- » **Calle Enrique Ritter** desde la av. Gasca hasta la Calle José Berrutieta
- » **Calle José Berrutieta** desde la Calle Enrique Ritter hasta la Calle Antonio Herrera
- » **Calle Antonio Herrera** desde la Calle José Berrutieta hasta Calle Humberto Albornoz
- » **Calle Humberto Albornoz** desde Calle Antonio Herrera hasta la av. Mariscal Sucre
- » **Av. Mariscal Sucre** desde la Calle Humberto Albornoz hasta la av. Diego de Vásquez
- » **Redondel del Condado** deprimido
- » **Av. Diego de Vásquez** desde la av. Mariscal Sucre hasta el intercambiador de Carcelén
- » **Av. Galo Plaza Lasso** desde el intercambiador de Carcelén hasta el intercambiador del Labrador
- » **Av. Amazonas** desde el intercambiador del Labrador hasta la av. Republica (Retorno)
- » **Av. Amazonas** desde la av. República hasta la calle Holguín

